



المرصد الحضري
لمنطقة القصيم
QASSIM URBAN OBSERVATORY

القصيم
أمانة القصيم



بلدية محافظة ضرية

إعداد مؤشرات

المرصد الحضري لمحافظة منطقة القصيم

عنيزة - الأسياح - النبهانية - عيون الجواء - الشماسية - عقلة الصقور - ضرية

المهمة السادسة

التقرير الشامل للمرصد الحضري لمحافظة ضرية
المجلد الأول: نتائج مؤشرات الدورة الثالثة للمرصد



يونيو ٢٠٢١ م

رؤية
VISION
2030
المملكة العربية السعودية
KINGDOM OF SAUDI ARABIA

الدورة الثالثة (١٤٤١هـ - ٢٠٢٠ م)

تنفيذاً لتوجيهات صاحب السمو الملكي أمير منطقة القصيم لتحقيق أهداف التنمية المستدامة بالمنطقة، وإستكمالاً لأعمال منظومة المرصد الحضري على مستوى مدن منطقة القصيم (عنيزة - الأسياح - الشماسية - النبهانية - عيون الجواء - عقلة الصقور - ضرية)، نقدم خلال هذه المرحلة من المشروع الدورة الثالثة للمرصد الحضري لمحافظة المنطقة لعام ١٤٤١هـ / ٢٠٢٠م، وتنقسم المؤشرات الحضريّة إلى ثلاثة أقسام رئيسية تم تناولها خلال أعمال هذه الدورة الثالثة للمرصد .. مجموعة من المؤشرات المباشرة (القسم الأول) اعتماداً على البيانات المتوفرة من المصادر المتاحة المنشورة او ضمن تقارير الجهات المنتجة لعام ١٤٤١هـ / ٢٠٢٠م، ثم تلاها القسم الثاني وهي المؤشرات التنسيقية التي تم تجميعها وحسابها بالتنسيق مع الإدارات الحكومية والتي أبرزت هذه النوعية من المؤشرات أهمية إشراك المجتمع المدني والقطاع الخاص بجانب القطاع الحكومي في عملية التنمية وتلبية الاحتياجات المادية والخدماتية المتزايدة للمواطنين، والقسم الثالث الخاص بالمؤشرات الحضريّة المستنبطة من المسوح الميدانية وهي تلك المؤشرات التي لا تتوفر مباشرة من مصادرها الأساسية وتم إنتاجها وفق مسح إجتماعي إقتصادي بالعينة للأسر المعيشية بكل مدينة من مدن الدراسة.

ولقد مرت منطقة القصيم مثلها مثل باقي مناطق المملكة العربية السعودية هذا العام بأكبر جوائح العالم وهي جائحة كورونا التي تسببت في وفاة الملايين على مستوى العالم حتى تاريخ إنتاج هذا التقرير ولا زالت الأعداد في تزايد لحين السيطرة على هذه الجائحة، وعلى الرغم من الإجراءات الإحترازية المتعددة التي اتخذتها حكومة المملكة الرشيدة في هذا الشأن والتي أثرت على دوام الموظفين في الإدارات الحكومية المختلفة إلا أنه تم بنجاح جمع غالبية البيانات المطلوبة لإنتاج مؤشرات المرصد المطلوبة لهذه الدورة، وبخلاف ذلك تم إنتاج مجموعة كبيرة من المؤشرات النوعية الخاصة بقياس مدى تأثير الجائحة على سكان المدن، والجدير بالذكر أنه كان لا بد من إلقاء الضوء على مدى تأثير الجائحة على تحقيق مستهدفات رؤية المملكة ٢٠٣٠م التي نتناول تطور مؤشراتنا سنوياً خلال الأعوام الثلاثة الماضية، وهو ما تم تسليط الضوء عليه في المجلد الثاني من هذا التقرير.

ويحتوي هذا التقرير الشامل على مجلدين، المجلد الأول يشمل نتائج المؤشرات المباشرة والتنسيقية والميدانية للحاضرة وما تم من دراسات تحليلية لإنتاج هذه النوعية من المؤشرات، ويتناول أيضاً توثيق تجربة تشغيل وإنشاء المرصد الحضري للحاضرة بالدورة الثالثة (١٤٤١هـ - ٢٠٢٠م)، يليها عرض النتائج النهائية لمؤشرات الرصد الحضري المختلفة بالدورة، أما المجلد الثاني فقد تم تخصيصه لإستعراض تأثير الجائحة كما ذكرنا على مستهدفات رؤية المملكة ٢٠٣٠م، ويعد هذا التقرير ختام مؤشرات المرصد الحضري لمدن الدراسة في الدورة الثالثة للرصد الحضري هذا العام.

الفصل الثاني: نتائج مؤشرات الدورة الثالثة للمرصد الحضري

رقم الصفحة	الموضوع	البند
٢-٢	المؤشرات العالمية	١-٢
٣-٢	مؤشرات البيانات الأساسية	١-١-٢
١١-٢	مؤشرات التنمية الاجتماعية الاقتصادية	٢-١-٢
٣٤-٢	مؤشرات البنية الأساسية	٣-١-٢
٣٧-٢	مؤشرات النقل والمواصلات	٤-١-٢
٤٤-٢	مؤشرات إدارة البيئة	٥-١-٢
٥٠-٢	مؤشرات الحكم المحلي	٦-١-٢
٥٧-٢	مؤشرات الإسكان (المأوى)	٧-١-٢
٦٤-٢	مؤشرات رؤية المملكة ٢٠٣٠ م	٢-٢
٨٨-٢	المؤشرات المحلية	٣-٢

المجلد الأول: نتائج مؤشرات الدورة الثالثة للمرصد الحضري

المقدمة

الفصل الأول: توثيق تجربة إنشاء وتشغيل المرصد الحضري

رقم الصفحة	الموضوع	البند
١-١	المؤشرات الحضرية المنتجة للمرصد في الدورات السابقة	١-١
٢-١	المؤشرات العالمية	١-١-١
٢-١	مؤشرات رؤية المملكة ٢٠٣٠ م	٢-١-١
٢-١	المؤشرات المحلية	٣-١-١
٣-١	خطة العمل بالدورة الثالثة للمرصد الحضري	٢-١
٣-١	النطاق الجغرافي للمشروع	١-٢-١
٣-١	المؤشرات الحضرية المنتجة بالدورة الثالثة للمرصد	٢-٢-١
٤-١	إنتاج المؤشرات المتاحة	٣-١
٤-١	آلية إنتاج المؤشرات المباشرة	١-٣-١
٤-١	مراحل إنتاج المؤشرات المباشرة	٢-٣-١
٤-١	البطاقات التعريفية لمؤشرات الدورة الثالثة	٣-٣-١
٥-١	معوقات إنتاج المؤشرات المباشرة (المتاحة)	٤-٣-١
٥-١	إنتاج المؤشرات التنسيقية	٤-١
٥-١	آلية إنتاج المؤشرات التنسيقية	١-٤-١
٦-١	مراحل إنتاج المؤشرات التنسيقية	٢-٤-١
٦-١	نتائج المؤشرات التنسيقية الدورة الثالثة	٣-٤-١
٧-١	معوقات إنتاج المؤشرات التنسيقية	٤-٤-١
٨-١	إنتاج المؤشرات الميدانية	٥-١
٨-١	اهداف المسح الميداني بالدورة الثالثة للمرصد	١-٥-١
٨-١	الإجراءات التنفيذية للمسح الميداني للدورة الثالثة للمرصد	٢-٥-١
١٤-١	نتائج المؤشرات الميدانية بالدورة الثالثة	٣-٥-١
١٦-١	معوقات إنتاج المؤشرات الميدانية	٤-٥-١



توثيق تجربة إنشاء وتشغيل المرصد الحضري





نتائج مؤشرات الدورة الثالثة للمرصد الحضري





المركز الحضري
لمنطقة القصيم
QASSIM URBAN OBSERVATORY

فهرس المحتويات





المركز الحضري
لمنطقة القصيم
QASSIM URBAN OBSERVATORY

المقدمة

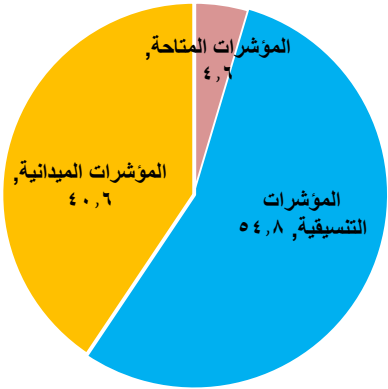


1-1 المؤشرات الحضرية المنتجة للمرصد الحضري في الدورات السابقة

إنتج المرصد الحضري لمدن الدراسة بوجه عام خلال الدورتين السابقتين حوالي ١٩٧ مؤشراً حضرياً خلال مراحل الإنتاج المختلفة تنوعت فيها المؤشرات الحضرية حسب طريقة الإنتاج إلى (متاح - تنسيقي - ميداني) وحسب نوع المؤشر إلى (عالمي - رؤية المملكة ٢٠٣٠م - محلي).

وإذا تناولنا تصنيف هذه المؤشرات من حيث طريقة الإنتاج فالمرحلة الأولى (المؤشرات المتاحة) تم إنتاج ٩ مؤشرات منها بنسبة ٤.٦% والمرحلة الثانية (المؤشرات التنسيقية) تم إنتاج ١٠٨ مؤشراً بنسبة ٥٤.٨% والمرحلة الأخيرة (المسوح الميدانية) تم إنتاج ٨٠ مؤشراً حضرياً بنسبة ٤٠.٦% كما هو موضح بالجدول (١-١)، والشكل (١-١).

جدول (١-١) توزيع المؤشرات المنتجة للحاضرة بالدورة الثالثة للمرصد ١٤٤٠هـ / ٢٠١٩م وفق نوع المؤشر من حيث طريقة الإنتاج (المصدر).



نوع المؤشرات	العدد	النسبة %
المؤشرات المتاحة	٩	٤,٦
المؤشرات التنسيقية	١٠٨	٥٤,٨
المؤشرات الميدانية	٨٠	٤٠,٦
الإجمالي	١٩٧	١٠٠%

شكل (١-١) توزيع المؤشرات المنتجة للحاضرة ١٤٤٠هـ / ٢٠١٩م وفق طريقة الإنتاج

أما من حيث نوع المؤشر (عالمي - تحول ورؤية المملكة ٢٠٣٠م - محلي)، فيتم توزيع المؤشرات المنتجة على النحو التالي: المجموعة الأولى (المؤشرات العالمية) تم إنتاج ١٠٠ مؤشراً بنسبة ٥٠.٧٥% والمجموعة الثانية (مؤشرات رؤية المملكة ٢٠٣٠م) تم إنتاج ٤٨ مؤشراً بنسبة ٢٤.٣٥% والمجموعة الثالثة (المؤشرات المحلية) تم إنتاج ٤٩ مؤشراً بنسبة ٢٤.٩% كما هو موضح بالجدول (٢-١)، والشكل (٢-١).

الفصل الأول

توثيق تجربة إنشاء وتشغيل المرصد الحضري

مر المرصد الحضري لمؤشرات الدورة الثالثة للمرصد على مستوى الحاضرة لعام ١٤٤١هـ - ٢٠٢٠م بمجموعة من الإجراءات الفنية، بدءاً من التأكيد على نطاقه الجغرافي المعتمد لقياس مؤشرات الدورة (على مستوى النطاق العمراني المعتمد من وزارة الشؤون البلدية والقروية) وقائمة المؤشرات التي تم إنتاجها لاحقاً في مراحلها الثلاثة (المتاح - التنسيقي - الميداني)، وخلال هذا الفصل نتعرف على أهم الخطوات الإجرائية لتوثيق تجربة إنشاء وتشغيل المرصد الحضري للحاضرة، وسوف نتناول مايلي:

١. المؤشرات الحضرية المنتجة للمرصد الحضري في الدورات السابقة.
٢. خطة العمل بالدورة الثالثة للمرصد الحضري.
٣. إنتاج المؤشرات المباشرة (المتاحة).
٤. إنتاج المؤشرات التنسيقية.
٥. إنتاج المؤشرات الميدانية.

ويجدر الإشارة إلى أنه تم إنتاج دورتين كاملتين من الرصد الحضري تميز خلالهما العمل بتتبع منهجيات المؤشرات الحضرية المختلفة والتي تنوعت ما بين مؤشرات عالمية ومحلية ومؤشرات تابعة لرؤية المملكة ٢٠٣٠م بلغت جملتها ما يقارب ١٩٧ مؤشراً خلال العامين الماضيين، حيث أنتج في الدورة الأولى (١٤٣٩هـ/٢٠١٨م) حوالي ١٩٢ مؤشراً وارتفعت في الدورة الثانية للمرصد لتصل إلى ١٩٧ مؤشراً حضرياً خلال مراحل الإنتاج المختلفة، ويواصل المرصد الحضري في دورته الثالثة الحالية متابعة ورصد المنهجيات المختلفة للمؤشرات، وفيما يلي نتناول استعراض لتوثيق تجربة إنشاء وتشغيل المرصد الحضري خلال أعمال الدورة الثالثة للمرصد لعام (١٤٤١هـ - ٢٠٢٠م).

٢-١-١ مؤشرات رؤية المملكة ٢٠٣٠م

هي ترجمة أهداف رؤية المملكة ٢٠٣٠ وبرنامج التحول الوطني ووثيقة جودة الحياة ٢٠٢٣م إلى مؤشرات يمكن قياسها على المستوى المحلي للحاضرة لمتابعة تقدم الحاضرة نحو هذه المستهدفات، وخلال إنشاء المرصد الحضري في الدورتين السابقتين تم إنتاج ٤٨ مؤشر على النحو المبين بالجدول (٤-١) التالي

جدول (٤-١) أعداد مؤشرات رؤية المملكة ٢٠٣٠م المنتجة مصنفة حسب نوع المؤشر

نوع المؤشرات	متاح	تنسيقي	مسوح	اجمالي عدد المؤشرات
قطاع الصحة	٠	٩	٢	١١
قطاع التعليم	٠	٢	٠	٢
قطاع المرافق والإتصالات	٠	٥	٠	٥
القطاع البلدي	٠	٢	٢	٤
قطاع الطرق والنقل	٠	٣	٠	٣
القطاع الاجتماعي الإقتصادي	٠	٥	٤	٩
قطاع السياحة والترفيه	٠	٤	٠	٤
مؤشرات جودة الحياة	٠	٥	٥	١٠
الإجمالي	٠	٣٥	١٣	٤٨

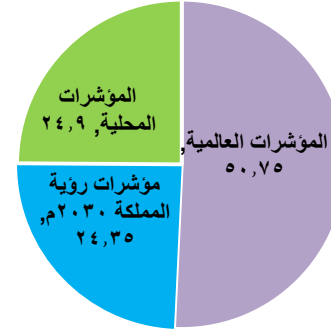
٣-١-١ المؤشرات المحلية

تتميز مدن الدراسة بمجموعة من السمات الخاصة بها سواء كانت ميزات نسبية تنفرد بها المدن او ظواهر تتطلب دراستها ورصدها بشكل موسع، وهنا يأتي دور المؤشرات المحلية في اظهار الميزات النسبية للمدن وكذلك الوقوف على أهم الظواهر لقياسها كما ونوعاً، وخلال إنشاء المرصد الحضري في الدورتين السابقتين لجميع المدن تم إنتاج ٤٩ مؤشر على النحو المبين بالجدول (٥-١) التالي

جدول (٥-١) أعداد المؤشرات المحلية المنتجة مصنفة حسب نوع المؤشر

نوع المؤشرات	متاح	تنسيقي	مسوح	اجمالي عدد المؤشرات
الإجمالي	٠	١٧	٣٢	٤٩

جدول (٢-١) توزيع المؤشرات المنتجة للحاضرة بالدورة الثالثة للمرصد ١٤٤٠هـ / ٢٠١٩م وفق نوع المؤشر من حيث درجة المؤشر (عالمي - رؤية - محلي)



شكل (٢-١) توزيع المؤشرات المنتجة للحاضرة بالدورة الثانية للمرصد ١٤٤٠هـ / ٢٠١٩م وفق نوع المؤشر

نوع المؤشرات	العدد	النسبة %
المؤشرات العالمية	١٠٠	٥٠,٧٥
مؤشرات رؤية المملكة ٢٠٣٠م	٤٨	٢٤,٣٥
المؤشرات المحلية	٤٩	٢٤,٩
الإجمالي	١٩٧	١٠٠%

ونوضح فيما يلي شرح موجز عن نوعية المؤشرات التي تم إنتاجها بالدورات السابقتين للمرصد الحضري

١-١-١ المؤشرات العالمية

تعد المؤشرات العالمية هي المحور الرئيسي لإنشاء المرصد الحضري لأي مدينة، وخلال إنشاء المرصد الحضري لحاضرة ضرية في الدورتين السابقتين تم إنتاج ١٠٠ مؤشر موزعين على حزم المؤشرات العالمية على النحو المبين بالجدول (٣-١).

جدول (٣-١) أعداد المؤشرات العالمية المنتجة لكل حزمة مصنفة حسب نوع المؤشر

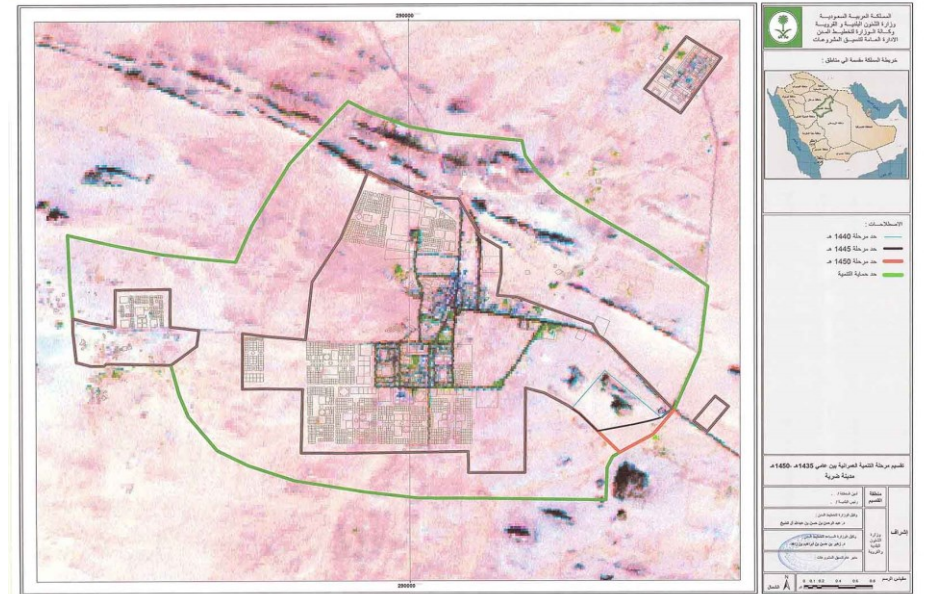
الحزمة	متاح	تنسيقي	مسوح	اجمالي عدد المؤشرات
البيانات الأساسية	٩	١	٣	١٣
حزمة التنمية الاجتماعية الاقتصادية	٠	٢٣	١٨	٤١
حزمة البنية الأساسية	٠	٢	٠	٢
حزمة النقل والمواصلات	٠	٧	٣	١٠
حزمة إدارة البيئة	٠	٨	١	٩
حزمة الحكم المحلي	٠	١١	١	١٢
حزمة الإسكان	٠	٥	٨	١٣
الإجمالي	٩	٥٧	٣٤	١٠٠

٢-١ خطة العمل بالدورة الثالثة للمرصد الحضري

فيما يلي سنلقي الضوء على نطاق العمل الجغرافي والفني للدورة الثالثة لإنتاج المؤشرات الحضرية على مستوى حاضرة ضريبة، وفيما يلي نتناول أهم هذه النطاقات ..

١-٢-١ النطاق الجغرافي للمشروع

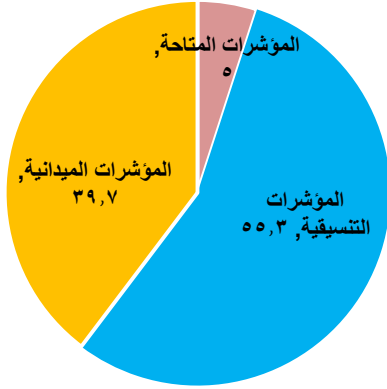
يمثل النطاق العمراني للمرصد الحضري للحاضرة في حدود نطاق التنمية العمرانية للمدينة لعام ١٤٥٠هـ والمعتمدة بالقرار الوزاري رقم (١٥٧) بتاريخ ١١-٥-١٤٢٨هـ، ويبلغ مساحة النطاق العمراني للدراسة ١١٠٥.٧٧ هكتار، ويضم النطاق العمراني الكتلة العمرانية الرئيسية للمدينة بالإضافة الى الطيوي والرمثية بدون المراكز والقرى والمتاثرات التابعة كما هو موضح بالشكل (٣-١) التالي



شكل (٣-١) النطاق العمراني المعتمد للحاضرة حتى عام ١٤٥٠هـ الممثل للنطاق الجغرافي لدراسات المرصد الحضري لحاضرة ضريبة

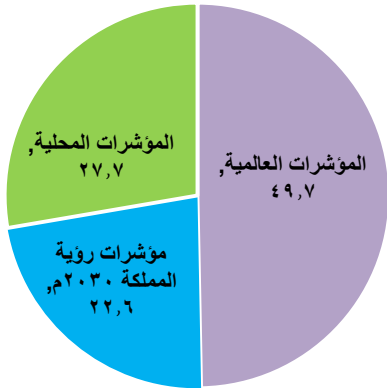
٢-٢-١ المؤشرات الحضرية المنتجة بالدورة الثالثة للمرصد الحضري

أنتج المرصد الحضري للحاضرة في هذه الدورة ١٩٩ مؤشراً حضرياً خلال مراحل الإنتاج المختلفة، وإذا تناولنا تصنيف هذه المؤشرات من حيث طريقة الإنتاج فالمرحلة الأولى (المؤشرات المتاحة) تم إنتاج ١٠ مؤشرات بنسبة ٥.٠% والمرحلة الثانية (المؤشرات التنسيقية) تم إنتاج ١١٠ مؤشراً بنسبة ٥٥.٣% والمرحلة الأخيرة (المؤشرات الميدانية) تم إنتاج ٧٩ مؤشراً حضرياً بنسبة ٣٩.٧% كما هو موضح بالشكل (٤-١).



شكل (٤-١) توزيع المؤشرات المنتجة للحاضرة ١٤٤١هـ / ٢٠٢٠م وفق طريقة الإنتاج

أما من حيث نوع المؤشر (عالمي - تحول ورؤية المملكة ٢٠٣٠م - محلي)، فيتم توزيع المؤشرات المنتجة على النحو التالي: المجموعة الأولى (المؤشرات العالمية) تم إنتاج ٩٩ مؤشراً بنسبة ٤٩.٧% والمجموعة الثانية (مؤشرات رؤية المملكة ٢٠٣٠م) تم إنتاج ٤٥ مؤشراً بنسبة ٢٢.٦% والمجموعة الثالثة (المؤشرات المحلية) تم إنتاج ٥٥ مؤشراً بنسبة ٢٧.٧% كما هو موضح بالشكل (٥-١).



شكل (٥-١) توزيع المؤشرات المنتجة للحاضرة ١٤٤١هـ / ٢٠٢٠م وفق نوع المؤشر

وفيما يلي نتناول كيف تم إعداد المؤشرات الحضرية (المتاحة - التنسيقية - الميدانية) بأعمال الدورة الثالثة الراهن للمرصد الحضري (١٤٤١هـ - ٢٠٢٠م)

٣-١ إنتاج المؤشرات المباشرة (المتاحة)

المؤشرات المباشرة تعد أحد تصنيفات مؤشرات المرصد الحضري الرئيسية لأى مدينة، وفق توفر البيان، وفيما يلي نتناول ما هي آلية إنتاج المؤشرات المباشرة، ومراحل إنتاجها التي تمت خلال أعمال الدورة، ومحتوى البطاقات التعريفية للمؤشرات في مختلف مراحل الإنتاج، ختاماً برصد لأهم المعوقات التي واجهت مرحلة إنتاج المؤشرات المباشرة (المتاحة).

١-٣-١ آلية إنتاج المؤشرات المباشرة

المؤشرات المباشرة هي تلك المؤشرات التي تتوفر مباشرة من مصادرها الأساسية، وهي غالباً ما تكون منشورة إما ضمن تقارير الجهات المنتجة لها، أو تلك التي يتطلب حسابها جمع بياناتها الأساسية (الخام) من مصادر متاحة، وتتم مرحلة إنتاج المؤشرات المباشرة بعدد من المراحل تبدأ بحصر المصادر المختلفة والبحث عن عناصر المؤشرات من خلال هذه المصادر وصولاً لإنتاج المؤشر والذي يتم تدقيق بعضها في ضوء ما ورد من بيانات من الجهات المختصة أثناء مرحلة المؤشرات التأسيسية، ويوضح شكل (٦-١) آلية إنتاج المؤشرات المباشرة (المتاحة).



شكل رقم (٦-١) آلية إنتاج المؤشرات المباشرة (المتاحة)

٢-٣-١ مراحل إنتاج المؤشرات المباشرة

- مرت مرحلة إنتاج المؤشرات المباشرة بخمسة مراحل أساسية من العمل وهي كما يلي:
١. **المرحلة الأولى:** تجميع التقارير ومصادر المعلومات والبيانات والدراسات على اختلاف مصادرها حتى عام ١٤٣٦هـ، وقد تم تصنيف الجهات إلى ثلاثة مجموعات وهي الإدارات الحكومية ومؤسسات المجتمع المدني والقطاع الخاص.
 ٢. **المرحلة الثانية:** مراجعة مصادر البيانات للتعرف على المؤشرات والبيانات الأساسية المتوفرة لحسابها.
 ٣. **المرحلة الثالثة:** تحديد المؤشرات سواء كانت مباشرة أو يتطلب حسابها معالجة رياضية.
 ٤. **المرحلة الرابعة:** التحقق من دقة بيانات المؤشرات التي تم جمعها وذلك عن طريق مقارنة من المصادر المختلفة وكذلك مقارنة المؤشرات الحالية بمثيلاتها.
 ٥. **المرحلة الخامسة:** إنتاج المؤشرات المباشرة ووضعها في صورتها النهائية، ووضع مجموعة من الأشكال التوضيحية بهدف توضيح التطور الزمني لنتائج تلك المؤشرات.

١-٣-٣ البطاقات التعريفية لمؤشرات الدورة الثالثة

يقصد بالبطاقة التعريفية للمؤشر هي شكله النهائي الذي يطرح من خلاله بيانات كاملة للمؤشر في صورة جدول (بطاقة) تحتوي على مجموعة عناصر تتمثل فيما يلي:

١. تعريف المؤشر
٢. نوع المؤشر "عالي (رئيسي-شامل)، محلي، ازدهار مدن".
٣. ارتباط المؤشر بأهداف التنمية المستدامة "مباشر، غير مباشر".
٤. أهمية المؤشر.
٥. مستوى تطبيق المؤشر.
٦. مصادر البيانات للمؤشر.
٧. معادلة حساب المؤشر.
٨. عناصر المؤشر.
٩. وحدة قياس المؤشر.
١٠. النتائج النهائية للمؤشر

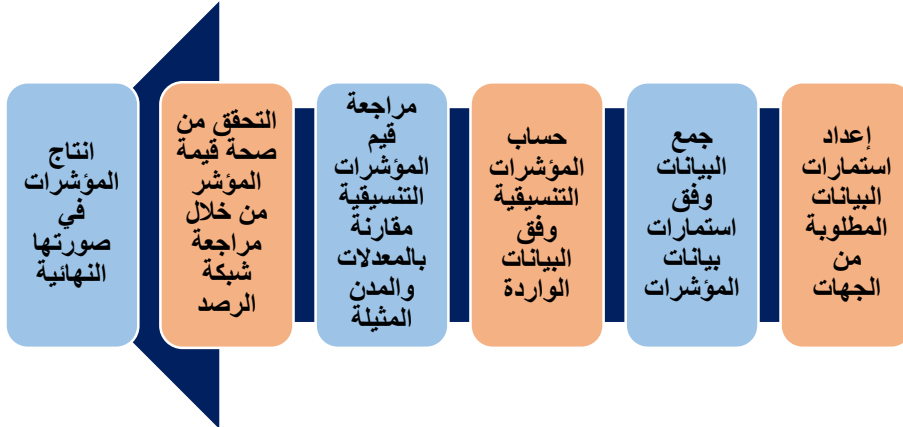
وبخلاف المعلومات التي تناولتها البطاقة اعلاه كان هناك رصد لقيمة المؤشر على مدار ثلاث سنوات سابقة على الأقل، بالإضافة إلى وجود رسومات بيانية توضيحية لمقارنته تطوره على مستوى السلسلة الزمنية، وكذلك تم إلقاء الضوء على موقف المدينة أو المحافظة من باقي مدن ومحافظات الدراسة السبعة وموقفها من المعدلات والمستهدفات العالمية والمحلية.

٤-١ إنتاج المؤشرات التنسيقية

المؤشرات التنسيقية تعد أحد تصنيفات مؤشرات المرصد الحضري الثلاثة لأى مدينة وفق توفر البيان، وفيما يلي نتناول ما هي آلية إنتاج المؤشرات المباشرة، ومراحل إنتاجها التي تمت خلال أعمال الدورة، ومختصر لأهم ما توصلت إليه نتائج المرصد لهذه النوعية من المؤشرات، ختاماً برصد لأهم المعوقات التي واجهت مرحلة إنتاج المؤشرات التنسيقية.

١-٤-١ آلية إنتاج المؤشرات التنسيقية

المؤشرات التنسيقية هي تلك المؤشرات التي لا تتوفر بياناتها مباشرة من مصادرها الأساسية، ويتم الحصول على بياناتها من خلال التنسيق مع الجهات الحكومية المختلفة ومؤسسات المجتمع المدني والقطاع الخاص والتي تمثل الجهات المصدرة للبيانات لأن كثير منها لا تكون منشورة للجميع ضمن تقارير هذه الجهات أو على صفحاتها الإلكترونية الرسمية ... الخ، ويوضح شكل (٧-١) آلية إنتاج المؤشرات التنسيقية.



شكل رقم (٧-١) آلية إنتاج المؤشرات التنسيقية

وتم خلال أعمال هذه الدورة إنتاج عدد من المؤشرات المباشرة بلغ جملة عددها (١٠) مؤشرات مثلت نسبة ٥٠٪ من جملة المؤشرات المنتجة بالدورة وفق ما تم التوصل إليه من بيانات متاحة من مصادرها المختلفة في الثلث الأول من إعداد دورة الرصد لهذا العام.

٤-٣-١ معوقات إنتاج المؤشرات المباشرة (المتاحة)

برز خلال مراحل إنتاج المؤشرات المباشرة (بدءاً من تجميع البيانات وتفاعل الإدارات ومراجعة المصادر الأساسية للبيانات والمعلومات والتحقق من دقتها وصولاً إلى إنتاج المؤشرات) أن هناك بعض المشاكل التي واجهت عملية تجميع وتتبع وتدقيق البيانات، كان من أهمها ما يلي:

١. عدم قيام الهيئة العامة للإحصاء بنشر النتائج التفصيلية لتعداد العام للسكان والمساكن الخاصة بعام ١٤٣١هـ حتى تاريخه، ونتج عن ذلك اعتماد المرصد الحضري على البيانات التفصيلية لتعداد ١٤٢٥هـ و تعداد ١٤٣١هـ لتقدير معدلات النمو وأعداد السكان سواء على مستوى الحاضرة أو المحافظة.
٢. غالبية شركاء التنمية من الإدارات الحكومية والمجتمع المدني لا تقوم بإنتاج تقارير دورية أو مطويات .
٣. بعض البيانات المتاحة الواردة من الإدارات الحكومية تحتوي على بيانات ليست على مستوى نطاق العمل الجغرافي لمشروع المرصد الحضري للحاضرة (النطاق العمراني المعتمد للحاضرة حتى عام ١٤٥٠هـ) حيث تكون معظم هذه البيانات على مستوى منطقة القصيم بأكملها أو المحافظة أو المدينة دون الحاضرة (المدينة والتوابع التي تقع داخل النطاق العمراني المعتمد).
٤. تضارب البيانات والمعلومات بين المصادر المختلفة لنفس عناصر المؤشرات.
٥. سلة حساب البيانات غير مذكورة في بعض المصادر.
٦. عدم اكتمال معظم البيانات من ناحية التغطية المكانية (الجغرافية).
٧. عدم توافر سلسلة زمنية لبعض بيانات العناصر المطلوبة لحساب المؤشرات، بالإضافة إلى عدم دورية تحديث المؤشرات.

- **المجموعة الأولى:** المؤشرات العالمية التي يتم إنتاجها بأي مرصد وتصنف وفق الحزم الدولية المتعارف عليها، وبلغ جملة المؤشرات المنتجة بهذه المجموعة (٥٨ مؤشر) تمثل نسبة (٥٢.٧٪) من جملة المؤشرات التنسيقية، وموزعة على النحو التالي ..

عدد المؤشرات	الحزمة
١	حزمة البيانات الأساسية
٢٦	حزمة التنمية الاجتماعية الاقتصادية
٣	حزمة البنية الأساسية
٧	حزمة النقل والمواصلات
٦	حزمة إدارة البيئة
١١	حزمة الحكم المحلي
٤	حزمة الإسكان "المأوى"

المجموعة الثالثة: مؤشرات رؤية المملكة ٢٠٣٠م، وبلغ جملة المؤشرات المنتجة بهذه المجموعة (٣٣ مؤشر) تمثل نسبة (٣٠٪) من جملة المؤشرات التنسيقية.

المجموعة الثالثة: المؤشرات المحلية، وبلغ جملة المؤشرات المنتجة بهذه المجموعة (١٩ مؤشر) تمثل نسبة (١٧.٣٪) من جملة المؤشرات التنسيقية.

ويوضح الشكل (٨-١) التوزيع النسبي للمؤشرات المنتجة بمجموعاتها الثلاثة من جملة المؤشرات التنسيقية بالدورة الثالثة للمرصد الحضري للحاضرة (١٤٤١هـ / ٢٠٢٠م)

وبشكل عام تم إنتاج ما نسبته (٨٥.٣٪) من جملة المؤشرات التنسيقية المطلوبة بالدورة الثالثة خلال تلك المرحلة بواقع ١١ مؤشر من جملة ١٢٩ مؤشر كان مطلوب إنتاجها بهذه الدورة (شكل ٩-١)، وإجمالاً تم إنتاج ١١ مؤشر كما ذكرنا مسبقاً تمثلت نسبة (٥٥.٣٪) من جملة المؤشرات المنتجة بالدورة الثالثة للمرصد الحضري ككل هذا العام.

٢-٤-١ مراحل إنتاج المؤشرات التنسيقية

المرحلة الأولى	تحديد المؤشرات التنسيقية المطلوب إنتاجها في هذه الدورة وعناصر بياناتها وطرق حسابها ... الخ
المرحلة الثانية	تحديد الجهات المنتجة للبيانات الأساسية اللازمة لحساب المؤشرات وبالتالي تحديد العناصر الأساسية المطلوبة من كل جهة
المرحلة الثالثة	التنسيق والاتصال بشركاء التنمية المنتجة لمؤشرات المرصد للتعريف بالمؤشرات المطلوبة هذا العام
المرحلة الرابعة	إرسال نماذج تعبئة لعناصر البيانات المطلوبة لكل إدارة مع توضيح سنوات الرصد الحضري المطلوبة للحصول على البيانات
المرحلة الخامسة	تدريب وتأهيل أعضاء شبكة الرصد الحضري من خلال عقد اجتماعات لشرح المؤشرات وكيفية استخلاص قيم عناصر البيانات المطلوبة
المرحلة السادسة	التحقق من دقة البيانات التي تم جمعها من شركاء التنمية، من خلال مقارنة قيمها مع بعضها البعض من المصادر المختلفة،
المرحلة السابعة	إعادة إرسال نماذج بيانات مراجعة المؤشرات من حيث عناصر كل مؤشر ونتائج المؤشرات للمراجعة والإعتماد من قبل الجهات مصدر البيانات
المرحلة الثامنة	إنتاج المؤشرات التنسيقية في صورتها النهائية بعد اعتماد الإدارات الحكومية للبيانات وقيمتها، وتحليل نتائج المؤشرات ودلالاتها العلمية

٣-٤-١ نتائج المؤشرات التنسيقية بالدورة الثالثة

خلال مرحلة إنتاج المؤشرات التنسيقية المطلوبة، تم توزيع المؤشرات التنسيقية المنتجة إلى ثلاث مجموعات تعبر عن طبيعة ونوعية المؤشر هي:

المجموعة الأولى	المؤشرات العالمية
المجموعة الثانية	مؤشرات رؤية المملكة ٢٠٣٠م
المجموعة الثالثة	المؤشرات المحلية

٤-٤-١ معوقات إنتاج المؤشرات التنسيقية

من خلال التعامل مع المراحل العلمية لإنتاج المؤشرات التنسيقية، تمثلت أهم معوقات إنتاج هذه المؤشرات فيما يلي:

أولاً: معوقات خاصة بأعضاء شبكة الرصد الحضري

- من خلال الاجتماعات والتواصل مع أعضاء شبكة الرصد ظهرت بعض المعوقات ومن أهمها:
- تغيير عضو الشبكة بصفة مستمرة مما يعمل على تأخير البيانات.
- عدم وجود بيانات ببعض الإدارات والاعتماد على الإدارات المركزية.
- وجود بعض الإدارات التي تحتاج إلى موافقة مراجعها المركزية.
- القصور في أداء بعض الإدارات نحو توفير البيانات المطلوب الحصول عليها.
- اختلاف المفاهيم وتعريف المصطلحات بين إدارة المرصد ومندوب الإدارة كممثلين لجهاتهم.

ثانياً: معوقات خاصة بتجميع وتتبع البيانات

- صعوبة توفير بيانات لبعض المؤشرات على مستوى مؤشرات المقارنة (محلي، وطني، إقليمي، دولي).
- عدم توفر بعض نتائج المؤشرات على مستوى النطاق العمراني للحاضرة.
- التباين الكبير للبيانات خلال سنوات الرصد المطلوبة خلال مرحلة التدقيق والمراجعة.

ثالثاً: معوقات خارج إطار المرصد الحضري

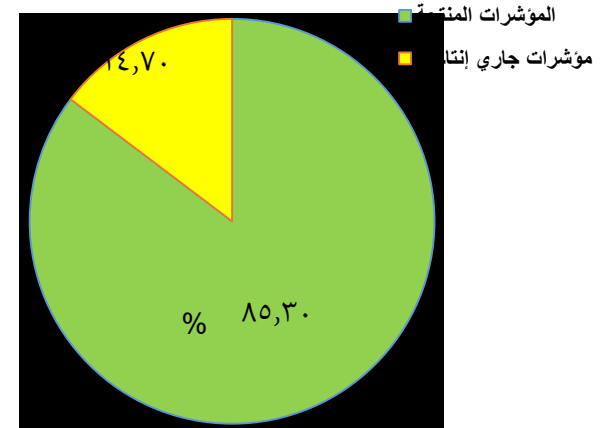
يعد أبرز هذه المعوقات التي ظهرت بالطبع خلال الدورة هو تفشي جائحة كورونا العالمية التي أصابت الكثير من البلدان وأودت بحياة مئات الآلاف على مستوى العالم، وذلك لما اتخذته المملكة من إجراءات احترازية أدت إلى صعوبة الحصول على البيانات.

رابعاً: أهم الوسائل المقترحة للتغلب على معوقات المؤشرات التنسيقية

- المتابعة المستمرة لأعضاء شبكة الرصد عن طريق المقابلات والاتصالات وعبر وسائل التواصل الاجتماعي.
- ضبط المصطلحات والمفاهيم مع أعضاء شبكة الرصد الحضري لضمان سلامة البيانات المقدمة.
- مراجعة البيانات المطلوبة ومقارنتها ببيانات الإدارات (مركزياً - محلياً).
- إرسال نتائج المؤشرات إلى الجهات الحكومية بجميع الملاحظات الخاصة بعناصر المؤشرات وقيم المؤشرات المنتجة للمراجعة والتدقيق.



شكل رقم (٨-١) التوزيع النسبي لمجموعات المؤشرات الثلاثة من جملة المؤشرات التنسيقية بالدورة الثالثة (١٤٤١هـ / ٢٠٢٠م)



شكل رقم (٩-١) التوزيع النسبي للمؤشرات التنسيقية بالدورة الثالثة للمرصد الحضري (١٤٤١هـ / ٢٠٢٠م)

١-٥-١ اهداف المسح الميداني بالدورة الثالثة للمرصد

الهدف الرئيسي: إنتاج المؤشرات الحضرية الاجتماعية والاقتصادية للحاضرة ضمن منظومة مؤشرات المرصد الحضري لمحافظة منطقة القصيم

١	توفير بيانات عن خصائص أفراد الأسرة
٢	توفير البيانات اللازمة لخصائص المسكن
٣	توفير بيانات عن الخصائص الاقتصادية الاجتماعية للأسر المعيشية
٤	توفير بيانات عن التأثيرات العمرانية الناتجة من جائحة كورونا
٥	استكمال بناء قاعدة بيانات الرصد التي تلبى متطلبات متخذي القرار

٢-٥-١ الإجراءات التنفيذية للمسح الميداني للدورة الثالثة للمرصد الحضري


المرحلة الاولى	موافقة الإمارة والبدء في الاجتماعات التنسيقية لأعمال المسح
المرحلة الثانية	تحديد الأحياء المقرر مسحها بمدن الدراسة
المرحلة الثالثة	إختيار فريق العمل وتأهيله للمسح الميداني
المرحلة الرابعة	التجهيزات الإعلامية
المرحلة الخامسة	إنشاء تطبيق المسح الميداني واستخدام الاجهزة الذكية (التابلت)
المرحلة السادسة	البدء في تنفيذ أعمال المسح الميداني بالحاضرة
المرحلة السابعة	مراجعة الاستمارات المدخلة (المراجعة الميدانية والمكتبية)

وفيما يلي نتناول هذه المراحل التي تمت للحاضرة خلال هذه الدورة تفصيلاً

٥-١ إنتاج المؤشرات الميدانية

المؤشرات الميدانية هي المؤشرات التي يتم انتاجها من خلال البيانات الواردة من المسح الاجتماعي الاقتصادي للمحافظات من خلال الرصد الحضري لمرصد محافظات منطقة القصيم لجمع البيانات الأساسية لعدد من المؤشرات الحضرية والتي يصعب الحصول عليها من مصادرها المتاحة والتنسيقية. ولتجميع بيانات هذه المؤشرات كان لابد من المرور بعدة مراحل فنية وتنظيمية (شكل ١-١)، وأولى هذه المراحل إعداد خطة المسح الاجتماعي الاقتصادي الموضوعية للحصول على بيانات وقيم هذه المؤشرات حتى يمكن الاعتماد عليها في رسم السياسات المستقبلية للمدينة.

وترجع أهمية تلك المسوحات إلى أهمية البيانات التي يتم الحصول عليها والتي يصعب الحصول عليها بالطرق الأخرى، كما تهدف إلى مشاركة الاسر المعيشية بالمجتمع في عملية تجميع البيانات لزيادة الوعي المجتمعي بأهمية المؤشرات الحضرية، ويُعطى صاحب السمو الملكي أمير منطقة القصيم أهمية كبيرة لتلك المسوحات التي تعتبر واحدة من أهم آليات تشخيص المجتمع من حيث الحصول على بيانات دقيقة وواقعية عن أحوال الظواهر الاجتماعية الاقتصادية وذلك من خلال إنتاج المؤشرات التي تمكن من فهم وتشخيص الوضع الراهن للمجتمع بالحاضرة، ومن ثم وضع الحلول للمشاكل المجتمعية التي تظهرها نتائج المؤشرات.



شكل (١-١) مراحل إنتاج المؤشرات الميدانية بالدورة الثالثة للمرصد الحضري لحاضرة ضرية

أولاً: موافقة الإمارة والبدء في الاجتماعات التنسيقية لأعمال المسح

تم البدء في أعمال المسح الميداني الفعلية فور صدور قرار صاحب السمو الملكي أمير منطقة القصيم بالبدء في أعمال المسح بموجب القرار رقم ١٢٦٤٣ بتاريخ ١٧-٤-١٤٤٢هـ والذي تناول تسهيل مهمة فريق العمل، ويوضح الشكل (١١-١) صورة القرار المشار إليه أعلاه، وتلى ذلك مجموعة من الاجتماعات التنسيقية بكل محافظة من محافظات المنطقة بهدف شرح وتناول آلية المسح وترتيبات المسح في وجود السادة خبراء المسوح مع السادة المحافظين ورؤساء البلديات مع بعض من مندوبي المرصد بكل من المحافظة والبلدية.

المدينة	حجم السكان التقريبي (الآلاف نسمة)	عدد الاستمارات	فترة المسح	تاريخ المسح	حجم العينة
ضرية	٨,٠٠٠	١٥٠	يومين عمل	١٣-٦-١٤٤٢هـ حتى ١٤-٦-١٤٤٢هـ	١٠٪ من عينة الأسر

ثانياً: تحديد الأحياء المقرر مسحها بحاضرة ضرية

تم تحديد مجموعة الأحياء المقرر مسحها بالحاضرة طبقاً لمعايير الفرز والإستبعاد، وتتمثل فيما يلي:

١. يتم الاعتماد بصفة أساسية في توزيع أعداد العينات على الأحياء المأهولة بالسكان على أن لا يقل عدد المباني السكنية عن ٣٠ مبني سكني ع الأقل من واقع قاعدة البيانات الجغرافية.
٢. يتم استبعاد الأحياء الغير مأهولة بالسكان أو الأحياء السكنية التي يقل بها تقدير حجم السكان عن ١٠٠٠ نسمة وذلك حتى عام ١٤٤٢هـ.
٣. يتم استبعاد الأحياء الغير سكنية (الصناعية أو الشبه خالية من السكان).

والجدير بالذكر أنه تم الإعتماد على المسح العمراني - الذي تم إعداده في بداية أعمال المرصد الحضري لمحافظة المنطقة عام ١٤٣٩هـ - في تطبيق المعايير المذكورة أعلاه، ويوضح الجدول (٦-١) توزيع عينات المسح على أحياء الحاضرة بالدورة الثالثة، ويوضح الشكل (١٢-١) الأحياء المختارة التي تم مسحها بالمسح الاجتماعي الإقتصادي للحاضرة بالدورة.

وزارة الداخلية
إدارة منطقة القصيم
رقم القرار: ١٢٦٤٣
تاريخ القرار: ١٧/٤/١٤٤٢هـ
مشاركون:

الوكالة المسماة للشؤون العمومية
الإدارة العامة لتسيق ومتابعة المشاريع والخدمات
إدارة تسيق ومتابعة المشاريع

موضوع: طلب تسهيل مهمة فريق عمل مسح المسح الاجتماعي.

(تعميم)
لمكتبنا ومكتب سمو النائب ووكلاء الإمارة وأمانة مجلس المنطقة وكافة الإدارات الحكومية والمحافظات والمراكز المرتبطة

معالي:
فضيلة:
سماعة:

السلام عليكم ورحمة الله وبركاته :-
نشير لكتاب أمين منطقة القصيم أمين مجلس المرصد الحضري لمدن القصيم رقم ٢٠٠٢٥٦٣٠٨/١ وتاريخ ١٤٤٢/٤/١هـ بشأن أهمية متابعة العمل على إنشاء وتشغيل المرصد الحضري لحاضرة بريدة ومحافظات المنطقة، ونظراً لاحتياج العمل بالمشروع لإجراء المسوحات الاجتماعية والاقتصادية المعيشية للأسر بحاضرة بريدة ومحافظات المنطقة لعام ١٤٤٢هـ وذلك خلال الفترة من ١٤٤٢/٥/١هـ وحتى ١٤٤٢/٩/٢٠هـ حيث سيقوم فريق عمل مؤهل مكون من باحثين وباحثات تحت إشراف مختصين في هذا المجال بجمع البيانات المعيشية من الأسر بالعينة العشوائية، مع اتخاذ كافة التدابير المعمول بها حسب الإجراءات الاحترازية الوقائية المتعلقة بمواجهة جائحة كورونا.
وطلبهم التعاون مع فريق العمل لإنتاج مؤشرات المسوح الميدانية للمرصد.
نرغب إليكم التعاون مع أعضاء الفريق كل فيما يخصه. والسلام عليكم؟؟

د. فيصل بن مشعل بن سعود بن عبدالعزيز
أمير منطقة القصيم
(رئيس مجلس المرصد الحضري بالمنطقة)

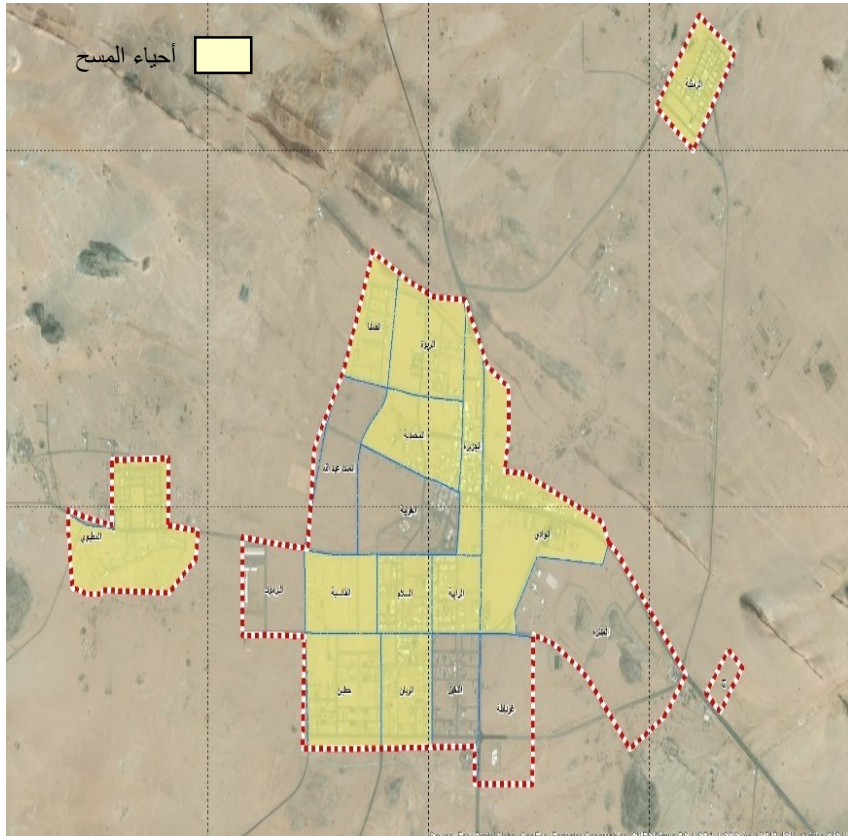
خ (١٢٦٤٣)
نسخة / لأمين منطقة القصيم أمين مجلس المرصد الحضري لمدن القصيم لاصفاة توريد الباطن وإحداثيات إلكترونية المصفاة من المكتب.
نسخة / لإدارة عام إدارة الشؤون القانونية مع نسخة من الإجازة بالإمارة.
نسخة / لإدارة تسيق ومتابعة المشاريع مع العرض والآراء من مكتب المرصد الحضري.
نسخة / لإدارة تسيق ومتابعة المشاريع مكتب التعميم.

شكل (١١-١) صورة القرار الصادر من إمارة المنطقة للبدء في أعمال المسح الميداني عام ١٤٤١هـ

جدول رقم (١-٦) توزيع عينات المسح المطلوبة على أحياء الحاضرة

م	اسم الحي	عدد المباني السكنية	عدد السكان ١٤٣٩	النسبة	عدد الإستمارات المطلوبة
١	الريان	٦٦	٥٧٢	٦,٨٨	١٠
٢	حطين	٧٦	٦٥٩	٧,٩٢	١٠
٣	النخيل	٥٣	٤٦٠	٥,٥٣	١٠
٤	القادسية	٣٠	٦٩٤	٨,٣٤	١٥
٥	المحمدية	٧٧	٦٦٨	٨,٠٣	١٠
٦	الجزيرة	٧١	٦١٦	٧,٤٠	١٠
٧	الريوة	٤٨	٤١٦	٥,٠١	١٠
٨	الرمثية	٨٥	٢٩٤٨	٣٥,٤٥	٥٠
٩	الرابية	١٤٨	١٢٨٣	١٥,٤٣	٢٥
الإجمالي					١٥٠

المصدر: إستشاري المشروع



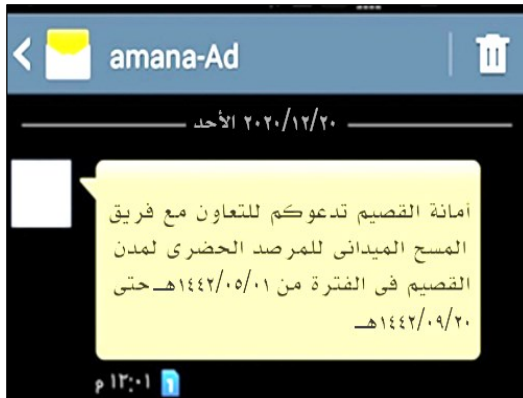
شكل (١-١٢) الأحياء المختارة المقرر مسحها

الملصقات الاعلانية

تم تصميم وتنفيذ ملصقات دعائية على السيارات الخاصة بالمسح الميداني كنوع من التعريف بعملية المسح والباحثين القائمين عليه ولطمأنة المواطنين من نظامية فريق العمل ومنع استغلال الدعاية لغير منسوبي الفريق القائم بعملية المسح (شكل ١-١٤).



شكل رقم (١٤-١) ملصقات الحملة الاعلانية للمسوح الميدانية



شكل رقم (١٥-١) رسائل الجوال للحملة الاعلانية للمسوح الميدانية

رسائل الجوال

تم إرسال رسائل نصية عبر الجوال لتعريف الأهالي بمواعيد بدء عملية المسح الاجتماعي الاقتصادي ودعوتهم للتعاون مع فريق المسح (شكل ١-١٥).

ثالثاً: إختيار فريق العمل وتأهيله للمسح الميداني

الإستقرار على فريق العمل النسائي المرشح من قبل البلدية النسائية بأمانة منطقة القصيم وهو ما تم أوائل شهر جمادى الأولى عام ١٤٤٢هـ، تلاها تأهيل الباحثات الميدانيات بواسطة خبراء المرصد الحضري لإجراء المقابلات وكيفية تسجيل الأجوبة، وتم ذلك بمقر المرصد الحضري بمركز الملك خالد الحضاري، ويوضح الشكل (١-١٣) تدريب الباحثات على كيفية طرح الاسئلة واستخدام التابلت في عملية المسح .



شكل (١-١٣) تدريب الباحثات على كيفية استخدام التابلت في عملية المسح - مركز الملك خالد الحضاري - جمادى الأولى ١٤٤٢هـ

رابعاً: التجهيزات الإعلامية

ترجع أهمية الحملة الإعلامية الخاصة بعملية المسح إلى تعريف أهالي حاضرة ضريبة بعملية المسح الاجتماعي الاقتصادي وتهيئتهم وتشجيعهم على التعاون مع فريق البحث الميداني من أجل الوصول إلى معلومات صحيحة للتعرف على أهم الايجابيات والمشكلات الموجودة بالمدينة.

وتعددت التجهيزات التي حدثت داخل الحاضرة لتوعية سكان المدينة بالبداية بأعمال المسح في أكثر من وسيلة، وفيما يلي نتناول أهم هذه التجهيزات وتشمل الملصقات الاعلانية، رسائل الجوال، والأخبار الصحفية، والموقع الالكتروني وصفحات المرصد الرسمية على مواقع التواصل الاجتماعي.

الاخبار الصحفية

تم نشر العديد من الاخبار الصحفية الخاصة بحملة المسوح الميدانية في الصحف الرسمية اليومية وكذلك على الصحف الالكترونية والمواقع الرسمية للصحف (شكل ١-١٦).

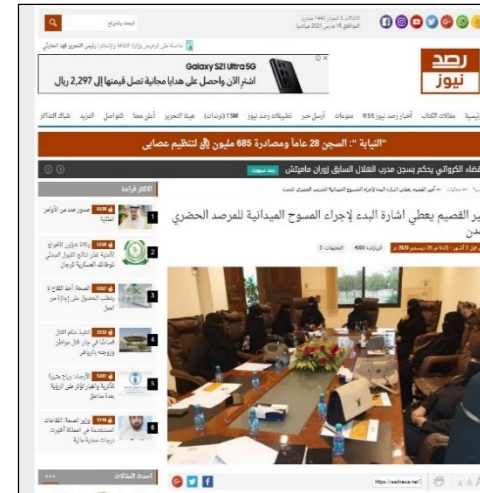
- <https://al-hadath.com/post/٢١٠١١>
- <http://www.alraidiah.com/archives/٦٢٨٨٧٢/>
- <https://ekhbareeat.com/?p=٤٩٣٦٤>
- <https://rasdnews.net/٢٨٦٠٧٧/>

رسائل تطبيق "الواتس اب"

تم ارسال رسائل وسائطية تتضمن فيديو ترويجي للمسح الميداني لحث المواطنين على التعاون مع فريق المسح الميداني (شكل ١-١٧).



شكل رقم (١-١٧) الفيديو المرسل على تطبيق الواتس اب للمواطنين لتوضيح إجراءات المسح الميداني لأحياء المدينة



الموقع الإلكتروني وصفحات المرصد الرسمية على مواقع التواصل الاجتماعي

تم الاعلان عن انطلاق حملة المسوح الميدانية لمدن الدراسة على المواقع الإعلامية الرسمية للمرصد الحضري لمنطقة القصيم وصفحات التواصل الاجتماعي (شكل ١-١٨).

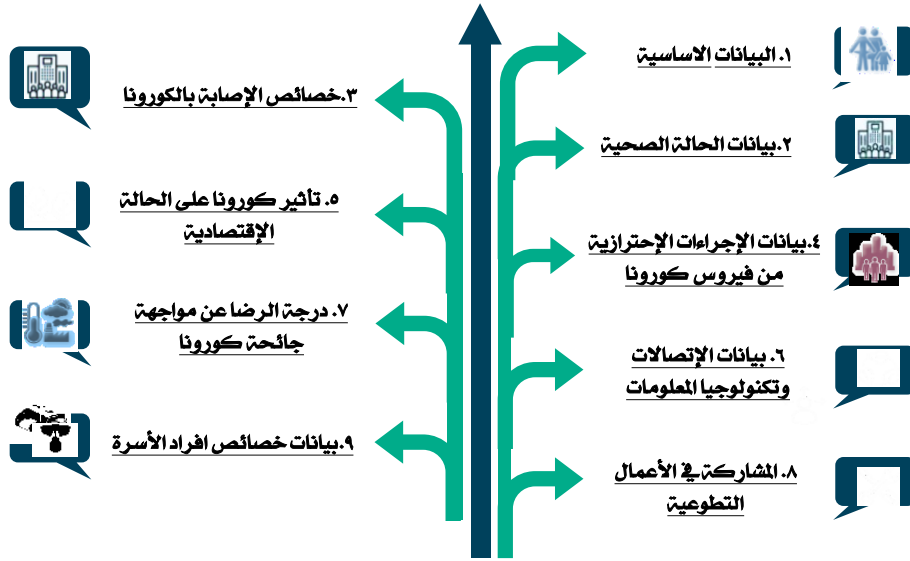
twtr.to/BmDy



شكل رقم (١-١٨) الحملة الاعلانية على الموقع الإلكتروني للمرصد الحضري على تويتر

شكل رقم (١-١٦) أخبار عملية المسوح الميدانية في الصحف الإلكترونية

خامساً: إنشاء تطبيق المسح الميداني واستخدام الاجهزة الذكية (التابلت)



شكل رقم (٢٠-١) عناصر تصميم استمارة المسح الميداني

سادساً: البدء في تنفيذ أعمال المسح الميداني بالحاضرة



شكل رقم (٢١-١) المتابعة الامنية لعملية المسح الميداني

بدأت عملية المسح الميداني للحاضرة بعد الانتهاء من تهيئة المجتمع المدني وإشعاره بموعد ومدى أهمية المسوح، وتم التنسيق مع الجهات المعنية وإبلاغهم رسمياً بموعد بداية المسح بتاريخ ١٣-٦-١٤٤٢هـ، وتوزيع العينات علي (٩ أحياء)، وتم مشاركة مندوبي المرصد بكل من المحافظة والبلدية في جميع أعمال متابعة المسوح الاجتماعية الاقتصادية، وكانت هناك متابعة أمنية كبيرة خلال عملية المسح وتواجدت دوريات وسيارات للشرطة اثناء المسح الميداني مع الباحثات لتأمينهم وإزالة أي عوائق قد يتعرض لها (شكل ٢١-١).

تم عمل تطبيق اليكتروني متطور يعمل على الاجهزة الذكية (التابلت) يساعد التطبيق على تسهيل عملية المسح الميداني وانجازها بشكل اسرع وكذلك يزيد من مستوى دقة البيانات التي يتم تجميعها من الميدان (شكل ١٩-١)، ويرجع الهدف من استخدام الاجهزة الذكية في المسح الميداني الى الاتي:

- تدوين وحفظ البيانات بشكل اسرع وأكثر دقة
- ربط البيانات بالموقع الاحداثي بمكان العينة
- ارضفة البيانات على مدى سنوات الرصد المختلفة
- بناء قاعدة بيانات مكانية جغرافية لجميع الاستثمارات والعينات .

ويجدر الإشارة الى ان هذا التطبيق سبقه مرحلة هامة وهي الوقوف على محتويات استمارة المسح الميداني الورقية التي سيتم المسح بهذا العام في ضوء المستجدات التي تم إضافتها.



شكل رقم (١٩-١) واجهة التطبيق الإلكتروني

ولقد تم تطوير استمارة المسح الميداني للدورة الثالثة للمرصد لتحقيق أهداف المسح الاجتماعي الاقتصادي المرجوة في ظل الظروف الصحية التي يمر بها العالم (جائحة كورونا) إضافة لإنتاج المؤشرات الميدانية المستهدفة بكل دورة، وتضمنت استمارة المسح هذا العام مجموعة من الأسئلة مصنفة إلى عدة أقسام رئيسية كما هو موضح بالشكل (٢٠-١)

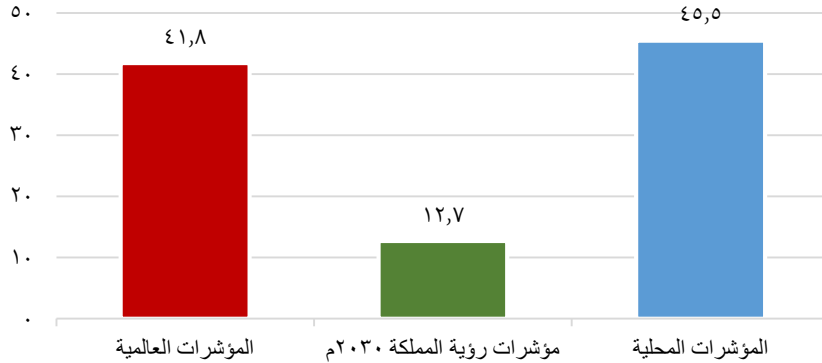
١-٥-٣ نتائج المؤشرات الميدانية بالدورة الثالثة

عنيت هذه المرحلة بإنتاج مؤشرات المسح الميداني للمدينة، وكذلك على مستوى الأحياء في صورتها النهائية وتمثيلها جغرافياً واستنباط دلالات المؤشرات.

وقم استخدام البرنامج الإحصائي (SPSS) في إنتاج كافة المؤشرات التي يمكن إنتاجها من المسوح الميدانية وهو أحد برامج التحليل الإحصائي في مجال تحليل البيانات والعلاقات فيما بينها .

وبلغ عدد مؤشرات المسوح الميدانية بهذه الدورة المنتجة (٧٩) مؤشراً ومثلت نسبتها ٣٩.٧٪ من إجمالي المؤشرات بالمرصد الحضري البالغ عددها (١٩٩) مؤشراً.

وتنقسم هذه المؤشرات إلى ثلاثة مجموعات هي (مؤشرات عالمية - مؤشرات رؤية المملكة ٢٠٣٠ - المؤشرات المحلية) حيث تشمل المؤشرات العالمية عدد (٣٣) مؤشر بنسبة (٤١.٨٪) من جملة المؤشرات الميدانية، ومؤشرات رؤية المملكة ٢٠٣٠ عدد (١٠) مؤشرات بنسبة (١٢.٧٪)، وأخيراً المؤشرات المحلية وتشمل عدد (٣٦) مؤشر بنسبة (٤٥.٥٪) (شكل ١-٢٣).



شكل رقم (١-٢٣) التوزيع النسبي للمؤشرات طبقاً لنوع المؤشر بالدورة الثالثة الحالية

سابعاً: مراجعة الاستثمارات المدخلة على النظام

تعد هذه المرحلة من المراحل الهامة التي يتم فيها مراجعة الاستثمارات التي تم مسحها إلكترونياً، وقد انقسمت المراجعة الفنية إلى قسمين أساسيين وهما المراجعة الميدانية والمراجعة المكتبية، وتعتمد المراجعة الميدانية على محورين رئيسيين هما:

١ مراجعة الباحثات للاستثمارات التي تم استكمالها والتأكد من استيفاء جميع بياناتها

٢ مراجعة مشرفات المجموعات على الاستثمارات التي تم رفعها على النظام من الباحثات والتأكد من استكمالها وتسجيل عدد الاستثمارات لكل باحثة (شكل ١-٢٣).

وبعد ما تقوم به مشرفات المجموعات أعلاه (شكل ١-٢٢)، يقوم المشرف العام بمراجعة استثمارات المسح إلكترونياً والتأكد من دقة البيانات ما يعرف بمرحلة المراجعة المكتبية (تجميع بيانات المسح لكافة الأحياء في ملفات موحدة)، والهدف منها مراجعة الاستثمارات يومياً بعد تحميلها على قاعدة البيانات المعدة لاستقبال الاستثمارات الواردة من الميداني، وتمكن عملية المراجعة المكتبية للمسح الإلكتروني من مراجعة البيانات إلكترونياً بعد رفع الاستثمارات مباشرة على السيرفر المعد لذلك ويمكن من خلال السيرفر مراجعة الاستثمارات وقبولها ورفضها حسب جودة البيانات وتطابق الأسئلة مع بعضها البعض.



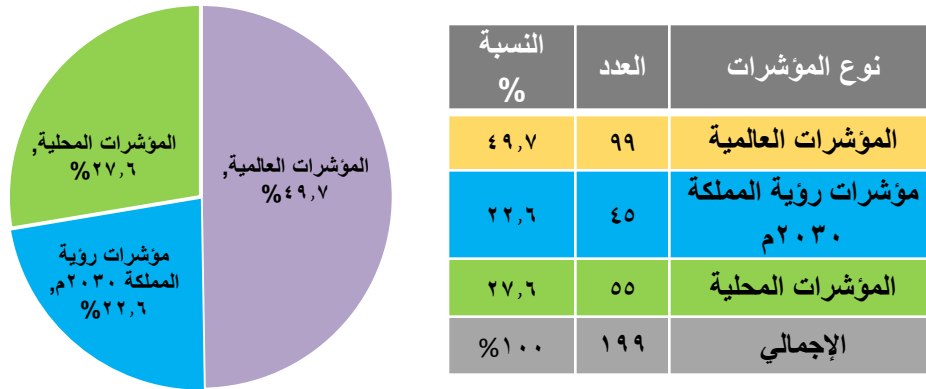
شكل رقم (١-٢٢) مراجعة مشرفات المجموعات على الإستثمارات وتوزيع الأحياء على الباحثات (المراجعة الميدانية)

1-5-4 معوقات إنتاج المؤشرات الميدانية

- إتضح من خلال مراحل إنتاج المؤشرات الميدانية (بدءاً من إعداد خطة المسح الميداني والبدء فيه وصولاً إلى إنتاج المؤشرات) أن هناك بعض المشاكل التي واجهت عملية المسح وتجميع وتدقيق المؤشرات الميدانية المنتجة وخاصةً بهذه الدورة الثالثة للمرصد، ومن أهم هذه المشاكل ما يلي:
1. خلال المسح الاجتماعي الإقتصادي تبين إنخفاض معرفة السكان بأهمية المرصد الحضري والدور الكبير الذي تلعبه في التنمية الاقتصادية والاجتماعية والمساهمة في دفع عجلة التنمية في المدينة مما قلل من تعاونهم مع الباحثات وأحياناً يمتنع أرباب الأسر في ذكر بعض التفاصيل والتي يأتي على رأسها دخل أفراد الأسرة.
 2. قد تواجه الباحثات مشكلة في توصيل مفهوم السؤال الى المبحوثين من الأسر المعيشية وخاصة ان كثير منهم يجيب على اسئلة الإستمارة في عجلة من الأمر لانهاء المقابلة وبالتالي اجاباته قد تكون غير متناسقة مع بعضها البعض او غير دقيقة.
 3. عدم تعاون بعض الأسر المعيشية بصورة مرضية مع فريق البحث في بعض الأحيان خوفاً من الأمور المتعلقة بالحوادث الجارية بالحاضرة.
 4. تخوف بعض الباحثات من مواجهة المجتمع (خاصة من يخوضون هذه التجربة لأول مرة أو عدم قدرتهن على التواصل مع المجتمع بصورة فعالة على الرغم من تدريبهن) وتم كسر هذا الجانب بأن تسير باحثة قديمة مع أخرى جديدة.
 5. اتساع المساحة في بعض الأحياء مع قلة السكان أو تباعد المنازل فيها مما سيؤدي إلى مشقة بالغت بالنسبة للباحثين والمشرفين نظراً لتباعد المباني وخاصة فيما بين القرى التابعة والمدينة داخل النطاق العمراني المعتمد الواحد، مثال على ذلك (قرى الرمثية والمطويو بالنطاق العمراني لحاضرة ضرية - قري اوثال وغاف الجوا ... الخ بالنطاق العمراني لحاضرة عيون الجواء - قرية الربيعية بالنطاق العمراني لحاضرة الشماسية ... الخ).
 6. عدم وجود بيانات تفصيلية للسكان على مستوى الأحياء في بعض المدن مما يعطي عينات غير منطقية عند التعامل معها في الميدان.
 7. عدم انتظام بعض من فريق الباحثات في أعمال المسح أو عزوفهم عن الاستمرار في عملية المسح بعد تدريبهن وخاصة لصعوبة تعاملهن مع جهاز (التابلت) في عملية المسح لهذا العام ١٤٤١هـ - ٢٠٢٠م.
 8. الأخطاء المترتبة على سوء استخدام جهاز (التابلت) من قبل الباحثات التي تؤدي إلى فقدان البيانات أو تلف اجزاء من الجهاز نفسه.

أما من حيث نوع المؤشر (عالي - تحول ورؤية المملكة ٢٠٣٠ - محلي)، فيتم توزيع المؤشرات المنتجة على النحو التالي: المجموعة الأولى (المؤشرات العالمية) تم إنتاج ٩٩ مؤشراً بنسبة ٤٩.٧٪ والمجموعة الثانية (مؤشرات رؤية المملكة ٢٠٣٠م) تم إنتاج ٤٥ مؤشراً بنسبة ٢٢.٦٪ والمجموعة الثالثة (المؤشرات المحلية) تم إنتاج ٥٥ مؤشراً بنسبة ٢٧.٦٪ كما هو موضح بالجدول (٢-٢)، والشكل (٢-٢).

جدول (٢-٢) توزيع المؤشرات المنتجة للحاضرة بالدورة الثالثة للمرصد ١٤٤١هـ / ٢٠٢٠م وفق نوع المؤشر من حيث درجة المؤشر (عالمي - رؤية - محلي)



شكل (٢-٢) توزيع المؤشرات المنتجة للحاضرة بالدورة الثالثة للمرصد ١٤٤١هـ / ٢٠٢٠م وفق نوع المؤشر

وفيما يلي نتناول توزيع المؤشرات وفق المجموعات الثلاثة الرئيسية طبقاً لنوع المؤشر، وبكل مجموعة من الثلاث مجموعات سنتناول ما تم رصده من حزم المؤشرات سواء العالمية بالحزم السبعة الرئيسية أو التي تندرج تحت رؤية المملكة ٢٠٣٠م (التحول الوطني وجودة الحياة)، أو المؤشرات المحلية الخاصة بهوية كل مدينة من مدن الدراسة، وسوف يتم اعتماد نتائج الدورة ككل كما هو معتاد من قبل صاحب السمو الملكي أمير منطقة القصيم - رئيس مجلس المرصد الحضري بالمنطقة في إجتماع مجلس المرصد قبل نهاية العام الحالي ١٤٤٢هـ - ٢٠٢١م.

الفصل الثاني

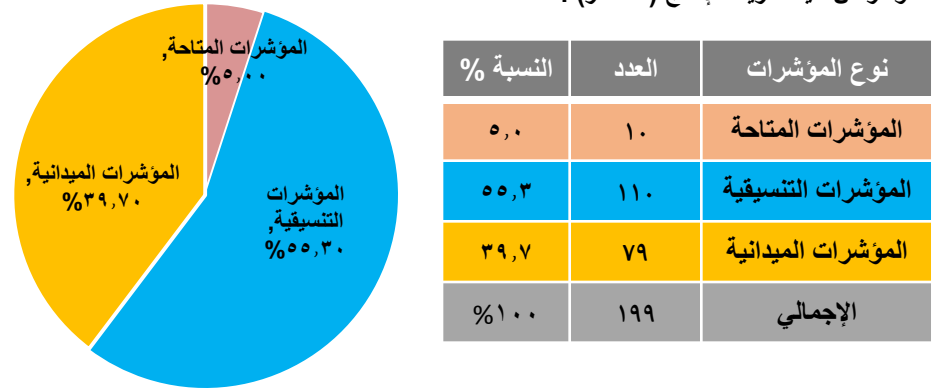
نتائج مؤشرات الدورة الثالثة للمرصد الحضري

يتناول هذا الفصل من التقرير نتائج مؤشرات المرصد الحضري المحلي للحاضرة والتي تم إنتاجها بالدورة الثالثة (١٤٤١هـ - ٢٠٢٠م)، وتم تصنيف المؤشرات حسب الحزم الرئيسية للمؤشرات وطريقة إنتاج ونوع المؤشر، ونعرض كذلك المؤشرات المرتبطة بالرؤية والتحول الوطني والمؤشرات المحلية.


تصنيف مؤشرات الرصد الحضري بالدورة الثالثة (١٤٤١هـ - ٢٠٢٠م)

أنتج المرصد الحضري للحاضرة في هذه الدورة ١٩٩ مؤشراً حضرياً خلال مراحل الإنتاج المختلفة، وإذا تناولنا تصنيف هذه المؤشرات من حيث طريقة الإنتاج فالمرحلة الأولى (المؤشرات المتاحة) تم إنتاج ١٠ مؤشرات بنسبة ٥.٠٪ والمرحلة الثانية (المؤشرات التنسيقية) تم إنتاج ١١٠ مؤشراً بنسبة ٥٥.٣٪ والمرحلة الأخيرة (المؤشرات الميدانية) تم إنتاج ٧٩ مؤشراً حضرياً بنسبة ٣٩.٧٪ كما هو موضح بالجدول (٢-٢)، والشكل (٢-٢).

جدول (٢-٢) توزيع المؤشرات المنتجة للحاضرة بالدورة الثالثة للمرصد ١٤٤١هـ / ٢٠٢٠م وفق نوع المؤشر من حيث طريقة الإنتاج (المصدر).



شكل (٢-٢) توزيع المؤشرات المنتجة للحاضرة بالدورة الثالثة للمرصد ١٤٤١هـ / ٢٠٢٠م وفق طريقة الإنتاج



المجموعة الأولى

المؤشرات العالمية



المجموعة الأولى .. المؤشرات العالمية

مؤشرات البيانات الأساسية

مؤشرات التنمية الاجتماعية
الاقتصادية

مؤشرات البنية الأساسية

مؤشرات النقل والمواصلات

مؤشرات إدارة البيئة

مؤشرات الحكم المحلي

مؤشرات الإسكان (المأوى)





"Population by Gender (sex)" السكان حسب النوع

"Population size" حجم السكان

عالمي / يصف توزيع السكان حسب الجنس (ذكور / إناث) في المدينة، وترجع أهمية قياس المؤشر في التخطيط للنوع في جميع برامج الدولة مثل التعليم والصحة، ويتضح ارتفاع نسبة الذكور عن الإناث في المدينة.

ازدهار حضري

محلي

عالمي عدد الأفراد الذين يعيشون في حيز مكاني محدد بصفة دائمة، ويتم إحصاء سكان المدينة كل ١٠ سنوات في الغالب عند إجراء التعداد العام للسكان في الدولة.

ازدهار حضري

محلي

التعريف

التعريف

النتيجة

النتيجة

المقارنة

المقارنة

وحدة القياس

إناث

ذكور

البيان

نسبة مئوية

٤٥,٧٩

٥٤,٢١

قيمة المؤشر

وحدة القياس

قيمة المؤشر

البيان

نسمة

٨٩٤٢


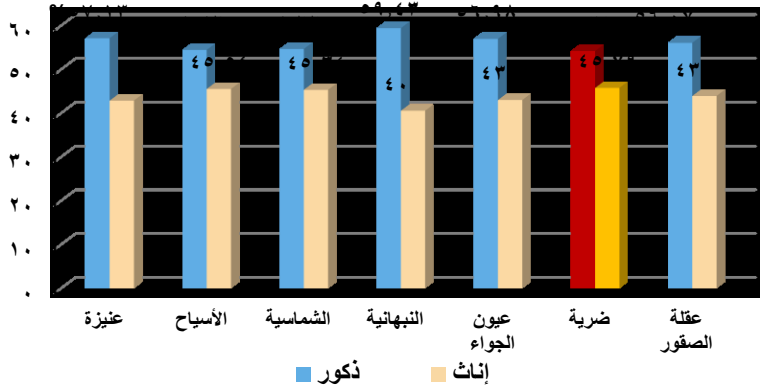
المدينة

٣٠٠٥٣

المحافظة

المصدر: تقديرات الإستشاري المبنية علي التعداد العام للسكان والمساكن لأعوام (١٤١٣هـ) (١٤٢٥هـ) (١٤٣١هـ) - الهيئة العامة للإحصاء.

المصدر: تقديرات الإستشاري المبنية علي التعداد العام للسكان والمساكن لأعوام (١٤١٣هـ) (١٤٢٥هـ) (١٤٣١هـ) - الهيئة العامة للإحصاء.





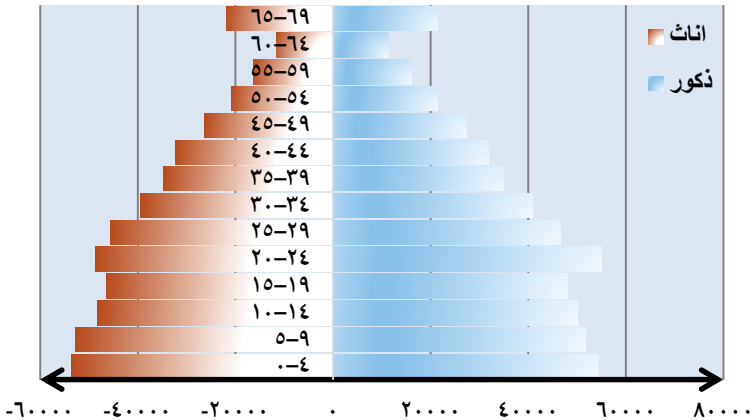
" Population by Age " السكان حسب العمر

- عالمي** توزيع السكان إلى فئات عمرية خمسية أقل من ٥ سنوات، ٥-١٠، ١٠-١٥، ١٥-٢٠، ٢٠-٢٥، ٢٥-٣٠، ٣٠-٣٥، أو أكثر، أو
- ازدهار حضري** إلى فئات عمرية لخدمة أغراض الدراسة، التقسيم إلى فئات خمسية وهو التقسيم العام المتعارف عليه دولياً ويفيد في معرفة عمر المجتمع السكاني.
- محلي**

التعريف

وحدة القياس	جملة	إناث	ذكور	البيان
نسبة مئوية	٨,٤٩	٩,٩٠	٧,٤٦	أقل من ٥
	١٦,٠٨	١٨,٨٠	١٤,١٠	١٤-٥
	٣٥,١١	٣٥,٩٠	٣٤,٥٢	٣٤-١٥
	٣٥,١٦	٢٩,٧٣	٣٩,١٥	٥٩-٣٥
	٣,٢٢	٣,٧٢	٢,٨٥	٦٠ فأكثر

المصدر: الإستشاري بناءً على التقسيم العمري لمنطقة القصيم ٢٠١٧م - الهيئة العامة للإحصاء.



الهرم السكاني للسكان السعوديين بمنطقة القصيم لعام ١٤٣٨هـ

"Population by nationality" السكان حسب الجنسية

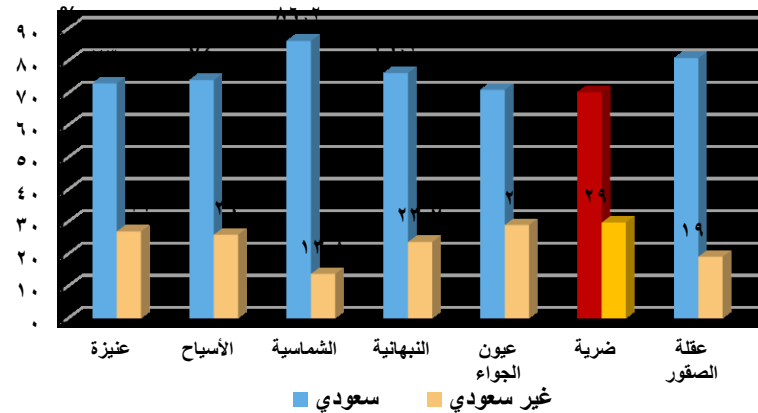
- عالمي** يصف توزيع السكان حسب النوع (سعودي / غير سعودي) في المدينة، ويستفاد من قياس المؤشر في معرفة تطور حجم سكان المدينة السعوديين وغيرهم
- ازدهار حضري**
- محلي**

التعريف

وحدة القياس	غير سعودي	سعودي	البيان
نسبة مئوية	٢٩,٧٦	٧٠,٢٤	قيمة المؤشر

النتيجة

المصدر: تقديرات الإستشاري المبنية على التعداد العام للسكان والمساكن لأعوام (١٤١٣هـ) (١٤٢٥هـ) - الهيئة العامة للإحصاء.



المقارنة



" Annual Population growth rate " معدل النمو السكاني

- عالمي** متوسط المعدل السنوي لنمو السكان في التجمعات الحضرية على المستوى المحلي والوطني ويشمل النمو الطبيعي للسكان والهجرة الداخلية والدولية، ويتم حسابه لعام واحد مباشرة من الإحصاءات، أو متوسط لعدد من السنوات باستخدام عدة طرق إحصائية
- ازدهار حضري**
- محلي**

التعريف

" Population Density " كثافة السكان

- عالمي** هو عدد السكان في (المدينة/ الحي) إلى مساحة (المدينة/ الحي) نسمة / كم^٢، ويعطي التباين في الكثافة السكانية لأحياء داخل المدينة صورة تفصيلية عن المدينة تدل على وجود فجوات اجتماعية واقتصادية بين الأحياء
- ازدهار حضري**
- محلي**

التعريف

وحدة القياس

قيمة المؤشر

البيان

(نسمة/كم^٢)
(٢)

٨٠٨

النطاق العمراني
١٤٥٠هـ

٤٩١٣

الكتلة العمرانية
١٤٥٠هـ

النتيجة

المصدر: تقديرات الإستشاري المبنية علي التعداد العام للسكان والمساكن لأعوام (١٤١٣هـ) (١٤٢٥هـ) (١٤٣١هـ)

النتيجة

وحدة القياس

جملة

غير سعودي

سعودي

البيان

١٤١٣-١٤٢٥هـ

قيمة نسبية

٣,٦٣

٣,٦٤

٣,٦٣

١٤٢٥-١٤٣١هـ

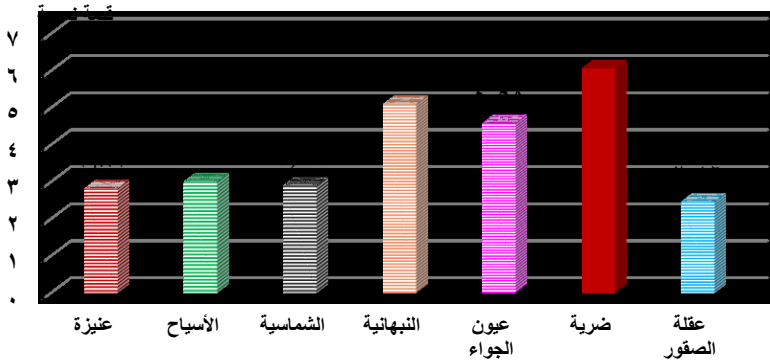
٦,٠٦

٦,٠٦

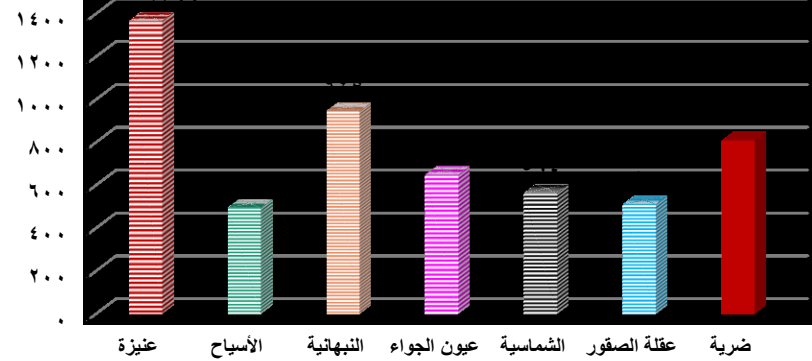
٦,٠٦

المصدر: النتائج التفصيلية لتعداد العام للسكان والمساكن لأعوام (١٤١٣هـ) (١٤٢٥هـ) (١٤٣١هـ) - الهيئة العامة للإحصاء.

المقارنة



نسمة/كم^٢



المقارنة



"Average house hold size" متوسط حجم الأسرة المعيشية

- عالمي** هو إجمالي عدد السكان مقسوماً على عدد الأسر المعيشية، ويستفاد من هذا المؤشر في معرفة وتحليل كثير من الظواهر الديموجرافية والاجتماعية والاقتصادية وخاصة السكن، ومتوسط دخل الفرد، وتنظيم الأسرة
- ازدهار حضري**
- محلي**

التعريف

وحدة القياس

قيمة المؤشر

البيان

(فرد/أسرة)

٦,٠٠

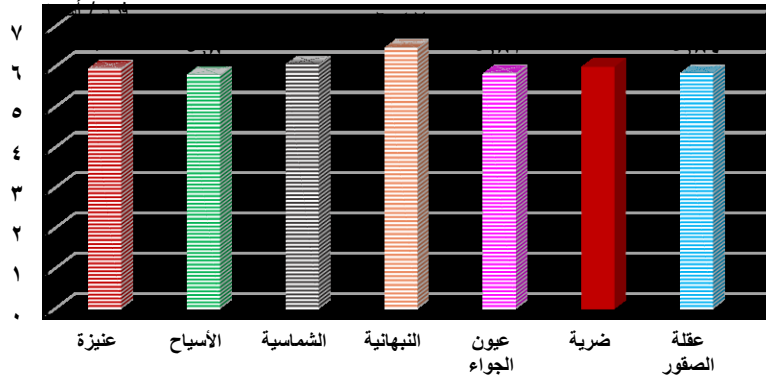
الحاضرة

٦,٠٢

المحافظة

النتيجة

المصدر: النتائج التفصيلية لتعداد العام للسكان والمساكن لاعوام (١٤١٣هـ) (١٤٢٥هـ) (١٤٣١هـ) - الهيئة العامة للإحصاء.



المقارنة

" Adolescent children " الأطفال الأحداث واليافعين

- عالمي** هو أعداد الأطفال الأحداث واليافعين في الفئات العمرية (١٣-٠، ١٤-١٨) ونسبتهم إلى إجمالي السكان، ويحدد المؤشر فئة الأطفال الأحداث واليافعين لتلبية احتياجات هذه الفئة من السكان وكذلك في التنبؤ بمستقبل قوة العمل كميًا.
- ازدهار حضري**
- محلي**

التعريف

وحدة القياس

جملة

إناث

ذكور

البيان

نسبة مئوية

٢٣,١٠

٢٦,٩٩

٢٠,٢٥

الأطفال الأحداث من سن (١٣-٠)

٧,٢٠

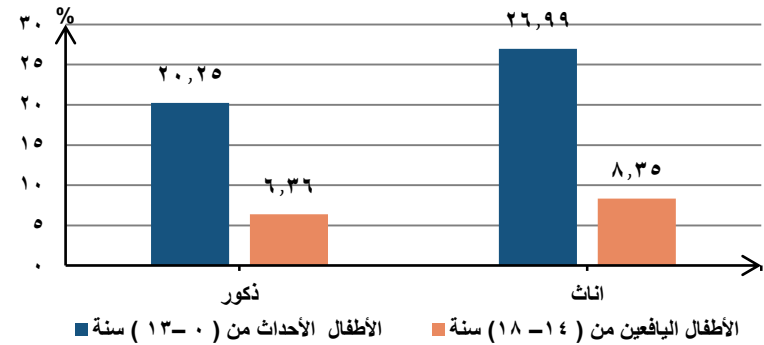
٨,٣٥

٦,٣٦

الأطفال اليافعين من سن (١٤-١٨)

النتيجة

المصدر: التقسيم العمري لمنطقة القصيم ٢٠١٧م - الهيئة العامة للإحصاء



التصنيف



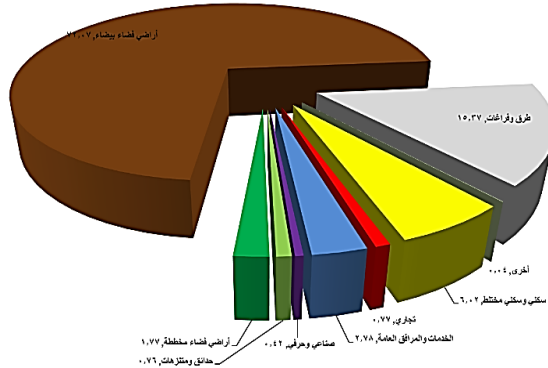
"Land Use" استعمالات الأراضي

- عالمي
 ازدهار حضري
 محلي

هو المساحة التي يشغلها استخدام معين منسوب إلى إجمالي مساحة المدينة.

النسبة (%)	استعمالات الأراضي
٦,٠٢	سكني وسكني مختلط
٠,٧٧	تجاري
٢,٧٨	الخدمات والمرافق العامة
٠,٤٢	صناعي وحرفي
٠,٧٦	حدائق ومنتزهات
٠,٠٠	أراضي زراعية
١,٧٧	أراضي فضاء مخططة
٧٢,٠٧	أراضي فضاء بيضاء
١٥,٣٧	طرق وفراغات
% ١٠٠	الإجمالي

المصدر: خريطة الأساس المعدة من قبل الاستشاري



التعريف

النتيجة

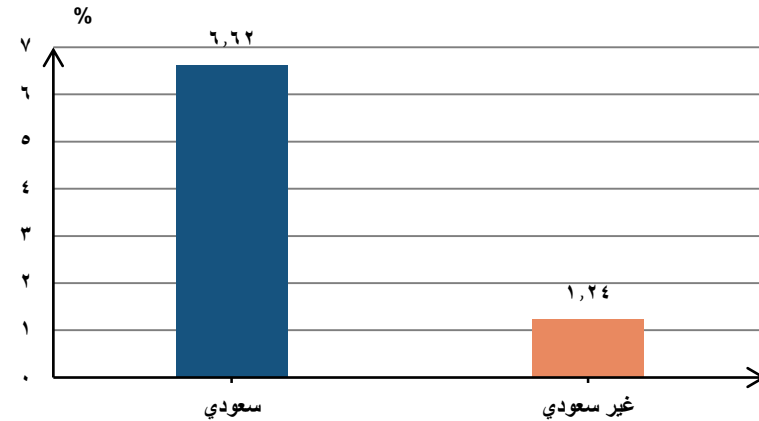
نسب استعمالات الأراضي

" Old Age Dependency Ratio " نسبة إعالة الشيخوخة

- عالمي
 ازدهار حضري
 محلي
- هو نسبة العدد الإجمالي للأشخاص المسنين (في سن ٦٥ سنة وأكثر) إلى عدد الأشخاص في سن العمل (تتراوح أعمارهم بين ١٥ إلى ٦٤ سنة)، ويساعد المؤشر في وضع خطط الدولة فيما يخص المسنين، وكذلك مدى الحمل الذي تحمله الشباب في رعاية والديهم أو كبار السن

البيان	سعودي	غير سعودي	جملة	وحدة القياس
قيمة المؤشر	٦,٦٢	١,٢٤	٤,٦٧	نسبة مئوية

المصدر: التقسيم العمري لمنطقة القصيم ٢٠١٧م - الهيئة العامة للإحصاء



التعريف

النتيجة

التصنيف



توزيع الدخل للأسر (سعودي) Household income distribution (Saudi)

الأسر التي تعيلها امرأة Woman - headed household

التعريف

النتيجة

المؤشر النسبي للتوزيع

التعريف

النتيجة

المقارنة

عالمي يعرف بتوزيع دخل الاسرة من المصادر المختلفة على فئات وفقاً للدخول ويتضمن الدخل كافة صور وأشكال التكسب من أجور ومرتبات وعلاوات وعوائد الأعمال وتحويلات حكومية واستهلاك الرصيد المدخر.....الخ

ازدهار حضري صور وأشكال التكسب من أجور ومرتبات وعلاوات وعوائد الأعمال وتحويلات حكومية واستهلاك الرصيد المدخر.....الخ

تنمية مستدامة يعرف بتوزيع دخل الاسرة من المصادر المختلفة على فئات وفقاً للدخول ويتضمن الدخل كافة صور وأشكال التكسب من أجور ومرتبات وعلاوات وعوائد الأعمال وتحويلات حكومية واستهلاك الرصيد المدخر.....الخ

عالمي تعرف بنسبة الأسر التي تعيلها امرأة في المجتمع ترجع أهمية المؤشر في دراسات وبحوث كثيرة خاصة عن مستوى المعيشة ومستوى الفقر، وسياسات التشغيل والتعليم والصحة والإسكان، ويفيد هذا المؤشر في التعرف على وطأة الإعالة التي تقع على كاهل المرأة

ازدهار حضري تعرف بنسبة الأسر التي تعيلها امرأة في المجتمع ترجع أهمية المؤشر في دراسات وبحوث كثيرة خاصة عن مستوى المعيشة ومستوى الفقر، وسياسات التشغيل والتعليم والصحة والإسكان، ويفيد هذا المؤشر في التعرف على وطأة الإعالة التي تقع على كاهل المرأة

تنمية مستدامة تعرف بنسبة الأسر التي تعيلها امرأة في المجتمع ترجع أهمية المؤشر في دراسات وبحوث كثيرة خاصة عن مستوى المعيشة ومستوى الفقر، وسياسات التشغيل والتعليم والصحة والإسكان، ويفيد هذا المؤشر في التعرف على وطأة الإعالة التي تقع على كاهل المرأة

وحدة القياس

قيمة المؤشر

البيان

ريال/اسرة/ شهريا

٤٦٨٢

أقل ٢٠%

٧٢٤١

٢١-٤٠%

٩٤٠٥

٤١-٦٠%

١١٠٢٣

٦١-٨٠%

١٥٢٣٨

٨١-١٠٠%

المصدر: المسح الميداني ١٤٤١ - ٢٠٢٠

وحدة القياس

قيمة المؤشر

البيان

%

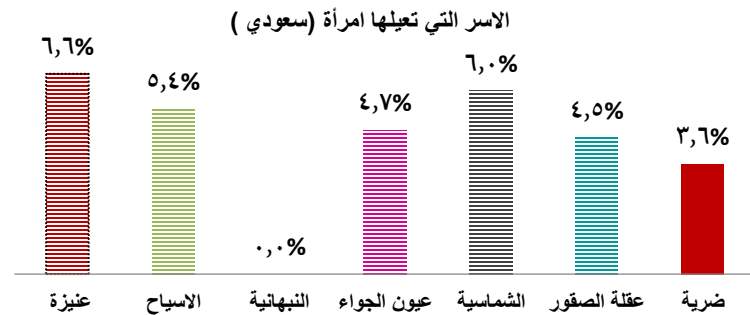
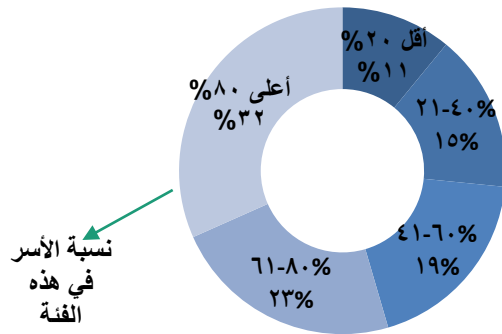
٣,٦

سعودي

٢,١

جملة

المصدر: المسح الميداني ١٤٤١ - ٢٠٢٠





توزيع حيازة المسكن (سعودي) Distribution of tenure (Saudi)

توزيع المساكن المشغولة بأسر حسب أنواع الحيازة التالية:

عالمي **المسكن المملك**: يعبر عن الأسر التي لها ملكية رسمية واضحة للمسكن والأرض التي يشغلها .

ازدهار حضري **المسكن المؤجر**: هي الأسر التي تقطن مساكن (رسمية) ، حيث يدفع الإيجار لمالك خاص وهو المالك الشرعي.

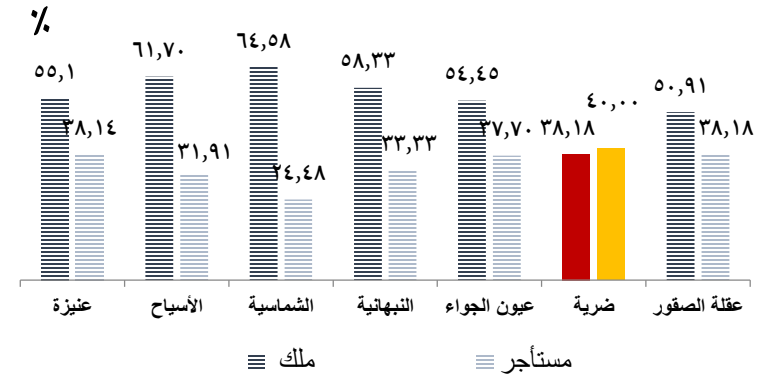
تنمية مستدامة **الأخرى**: ويشمل جميع البدو الرحل والأشخاص في المؤسسات أو الفنادق وأشكال الإسكان الأخرى (اسكان اجتماعي - وضع يد - رهن عقاري - الخ)

التعريف

وحدة القياس	قيمة المؤشر	البيان
	٣٨,١١	ملك
%	٤٠,٠	مستأجر
	٢١,٨٢	اخرى

النتيجة

المصدر: المسح الميداني ١٤٤١ - ٢٠٢٠



المقارنة

المجموعة الأولى .. المؤشرات العالمية

مؤشرات البيانات الأساسية

مؤشرات التنمية الاجتماعية
الاقتصادية

مؤشرات البنية الأساسية

مؤشرات النقل والمواصلات

مؤشرات إدارة البيئة

مؤشرات الحكم المحلي

مؤشرات الإسكان (المأوى)





"Child mortality" معدل وفيات الأطفال

عالمي معدل الأطفال الذين يولدون أحياء ويموتون قبل بلوغ السنة الأولى أو سن الخامسة إلى كل ١٠٠٠ من إجمالي عدد المواليد الأحياء في نفس السنّة

ازدهار حضري

تنمية مستدامة

التعريف

"The crude birth rate " معدل المواليد الخام

عالمي عدد المواليد الأحياء لكل ألف نسمة من السكان في عام واحد

ازدهار حضري

تنمية مستدامة

التعريف

وحدة القياس

اقل من خمس سنوات

الرضع أقل من سنة

البيان

حالة وفاة / ١٠٠٠ مولود حي

٢٠,٩٢

٢٠,٩٢

١٤٤١هـ - ٢٠٢٠م

النتيجة

وحدة القياس

قيمة المؤشر

البيان

مولود / ١٠٠٠ نسمة

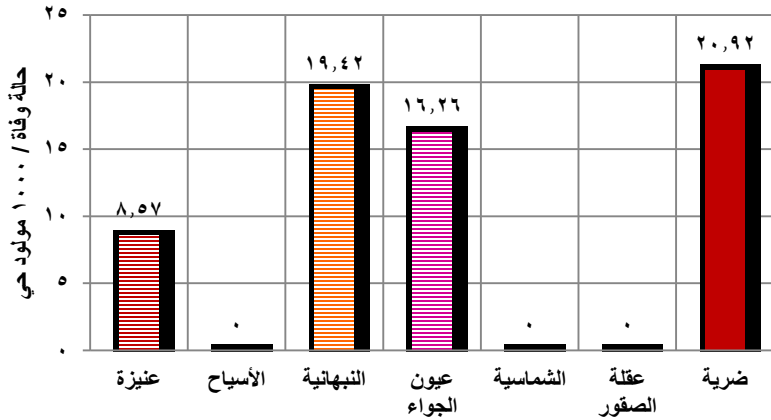
٢٦,٧

١٤٤١هـ - ٢٠٢٠م

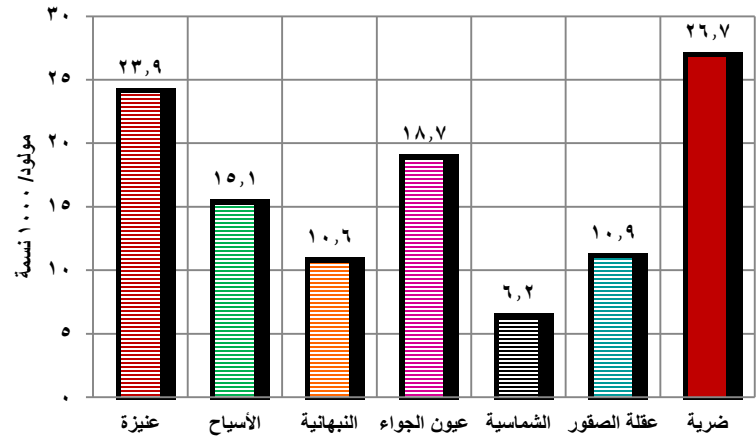
النتيجة

المصدر: إدارة الصحة بمحافظة ضرية

المصدر: إدارة الصحة بمحافظة ضرية



المقارنة (أقل من ٥ سنوات)



المقارنة

المستشفيات التي تقدم رعاية طبية للأطفال "Children Hospitals"

عالمي

ازدهار حضري

تنمية مستدامة

نسبة المستشفيات المخصصة للأطفال أو التي تحتوي على أقسام للأطفال من إجمالي عدد المستشفيات

التعريف

وحدة القياس

قيمة المؤشر

البيان

%

١٠٠

١٤٤١هـ - ٢٠٢٠م

النتيجة

المصدر: إدارة الصحة بمحافظة ضرية



يستخدم المؤشر في قياس وتقييم الخدمات المقدمة للأطفال وقياس نظام الرعاية الصحية وجودته.

"Life expectancy at life" العمر المتوقع عند الميلاد

عالمي

ازدهار حضري

تنمية مستدامة

عدد السنوات التي من المتوقع أن يعيشها

الطفل من الولادة حتى الوفاة ، وهو معدل

السنوات الاضافية التي قد يعيشها الفرد إذا

استمرت اتجاهات الوفاة الحالية على حالها

التعريف

وحدة القياس

جملة

إناث

ذكور

البيان

سنة

٧٤,٤

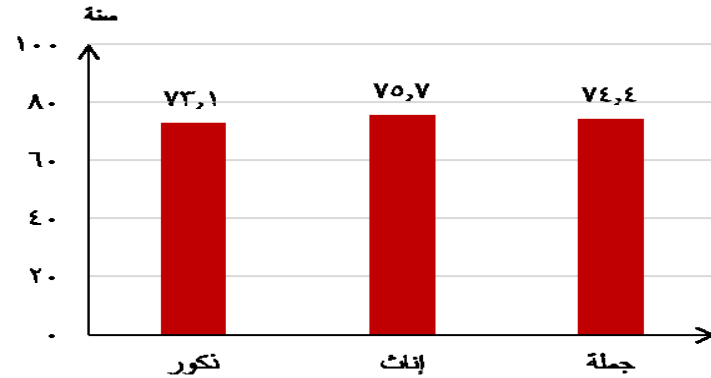
٧٥,٧

٧٣,١

١٤٤١هـ -
٢٠٢٠م

النتيجة

المصدر: الادارة العامة للشئون الصحية بمنطقة القصيم.



مقارنة عناصر المؤشر لهذا العام

الأطفال المحصنين ضد الأوبئة "Children Immunization"

عالمي	<input checked="" type="checkbox"/>	نسبة الأطفال الذين تم تحصينهم ضد
ازدهار حضري	<input checked="" type="checkbox"/>	الأوبئة (الشلل - التيتانوس - الدفتيريا -
تنمية مستدامة	<input type="checkbox"/>	الأوبئة الأخرى) من جملة الأطفال المفترض تحصينهم

التعريف

وحدة القياس

قيمة المؤشر


البيان

%

١٠٠

١٤٤١هـ - ٢٠٢٠م

المصدر: إدارة الصحة بمحافظة ضرية



المقارنة

الولادات تحت إشراف كادر مؤهل "Skilled medical attendant at delivery"

عالمي	<input checked="" type="checkbox"/>	نسبة الأطفال الذين يولدون بحضور
ازدهار حضري	<input type="checkbox"/>	وإشراف طبي مؤهل إلى إجمالي عدد المواليد
تنمية مستدامة	<input checked="" type="checkbox"/>	في نفس الفترة

التعريف

وحدة القياس

قيمة المؤشر

البيان

%

١٠٠

١٤٤١هـ - ٢٠٢٠م

المصدر: إدارة الصحة بمحافظة ضرية

النتيجة





"General Fertility Rate" معدل الخصوبة العامة

عالمي

ازدهار حضري

تنمية مستدامة

إجمالي عدد المواليد الأحياء الذين تنجبهم النساء في المتوسط خلال الفترة العمرية للإناجب (١٥-٤٩ سنة).

التعريف

وحدة القياس

قيمة المؤشر

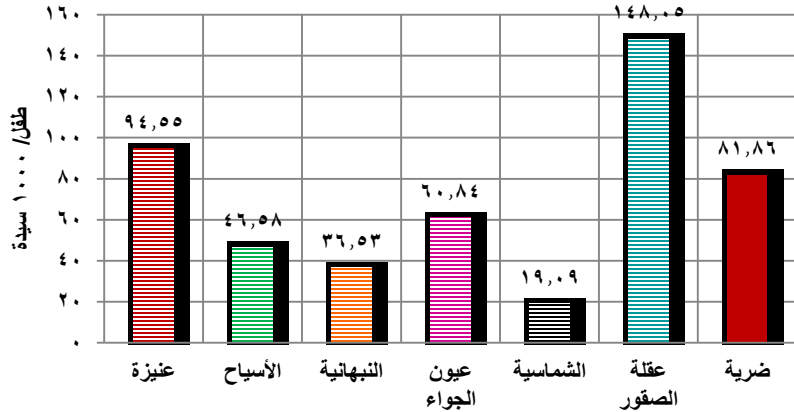
البيان

طفل لكل ١٠٠٠ سيدة

٨١,٨٦

١٤٤١هـ - ٢٠٢٠م

المصدر: إدارة الصحة بمحافظة ضرية



المقارنة

"Low Birth Weight" الوزن المنخفض عند الولادة

عالمي

ازدهار حضري

تنمية مستدامة

نسبة الأطفال الرضع الذين يولدون بوزن يقل عن ٢.٥ كجم

التعريف

وحدة القياس

قيمة المؤشر

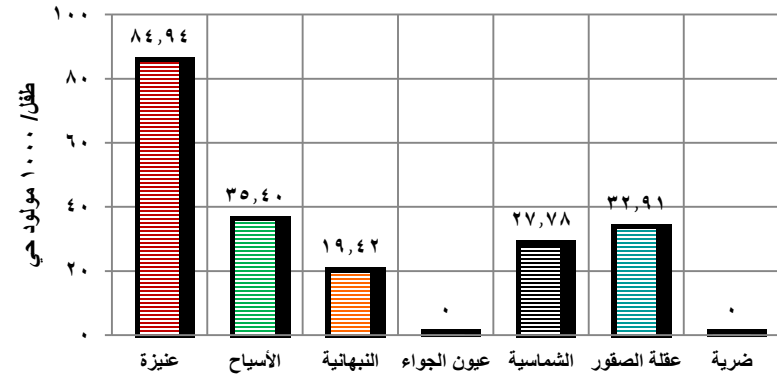
البيان

طفل لكل ١٠٠٠ مولود حي

٠

١٤٤١هـ - ٢٠٢٠م

المصدر: إدارة الصحة بمحافظة ضرية



المقارنة



"Hospital beds " أسرة المستشفيات

- عالمي** عدد الأسرة لكل ١٠ آلاف نسمة من السكان، ويشمل الأسرة في كل من مستشفيات القطاعين العام والخاص
- ازدهار حضري**
- تنمية مستدامة**

التعريف

وحدة القياس

خاص

البيان

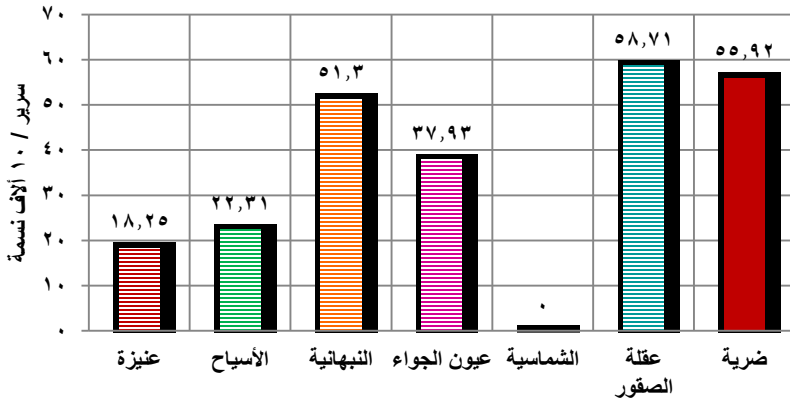
سرير لكل ١٠ آلاف نسمة

٥٥,٩٢

١٤٤١هـ - ٢٠٢٠م

النتيجة

المصدر: إدارة الصحة بمحافظة ضرية



المقارنة

"Endemic diseases " الأمراض المستوطنة

- عالمي** الأمراض التي تسببها البكتيريا أو الفيروسات والتي تتسبب بالإصابة بعدوى، بعامل مسبب يمكن انتقاله من إنسان لإنسان أو من إنسان لحيوان أو من البيئة للإنسان
- ازدهار حضري**
- تنمية مستدامة**

التعريف

وحدة القياس

المتوسط

أمراض الجهاز التنفسي

أمراض الكبد

البيان

إصابة لكل ١٠٠٠٠ نسمة

٣٧٠٨,٤

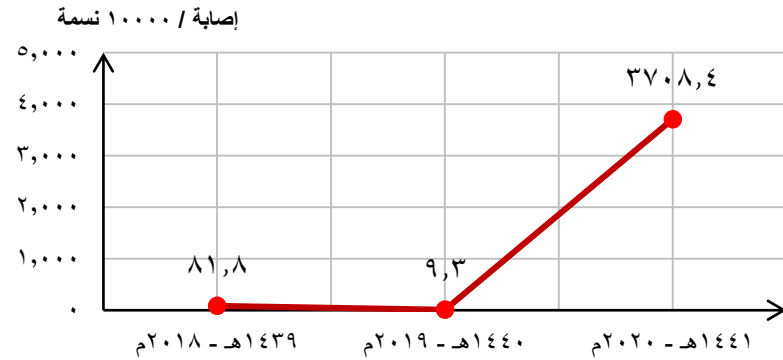
٣٧٠١,٧

٠,٠

١٤٤١هـ - ٢٠٢٠م

النتيجة

المصدر: إدارة الصحة بمحافظة ضرية



التطور

معدل وفيات الأمهات "Maternal mortality "

عالمي	<input checked="" type="checkbox"/>	معدل النساء اللاتي يمتن لأي سبب يتصل بالحمل أو يتفاقم أثناء الحمل والتوليد من جراء الحمل أو من طريقة متابعته
ازدهار حضري	<input checked="" type="checkbox"/>	
تنمية مستدامة	<input checked="" type="checkbox"/>	

التعريف

الأطباء لكل ١٠٠٠ نسمة "Doctor per ١٠٠٠ capita"

عالمي	<input checked="" type="checkbox"/>	عدد الأطباء في القطاعين الخاص والحكومي لكل مجموعة سكانية مؤلفة من ١٠٠٠ نسمة
ازدهار حضري	<input checked="" type="checkbox"/>	
تنمية مستدامة	<input type="checkbox"/>	

التعريف

وحدة القياس	قيمة المؤشر	البيان
طبيب لكل ١٠٠٠ نسمة	٥,٥٩	١٤٤١هـ - ٢٠٢٠م

النتيجة

المصدر: إدارة الصحة بمحافظة ضرية

وحدة القياس	قيمة المؤشر	البيان
-------------	-------------	--------

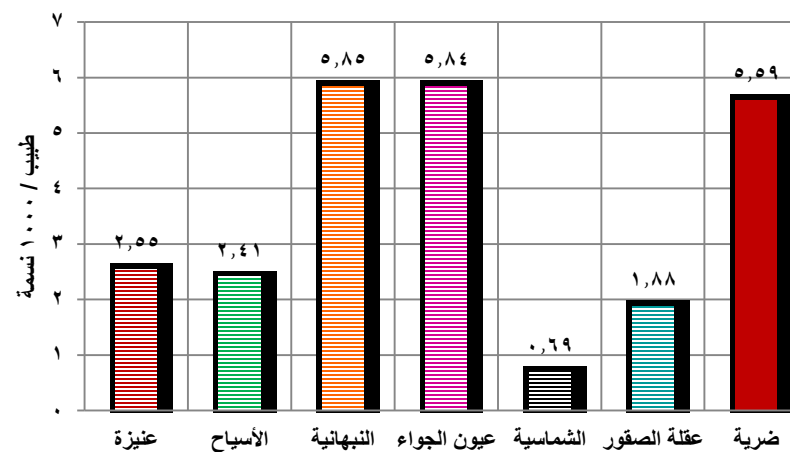
وفاة أم لكل ١٠٠ ألف مولود حي

٤١٨

١٤٤١هـ - ٢٠٢٠م

النتيجة

المصدر: إدارة الصحة بمحافظة ضرية



المقارنة



معدل القيد برياض الاطفال دون سن السادسة

"Under-six Participation on First Stage Development Programs"

عالمي

نسبة قيد الأطفال أقل من ست أعوام في

ازدهار حضري

برامج التعليم الأولى (رياض الاطفال) سواء

تنمية مستدامة

في القطاع الحكومي أو القطاع الخاص

التعريف

نسبة المدارس العامة والخاصة التي تستوفي الشروط الرسمية
"Percentage of public and private schools that meet the official requirement"

عالمي

نسبة المدارس الرسمية العامة

ازدهار حضري

والخاصة التي تستوفي الشروط

تنمية مستدامة

الرسمية لتواجد هذه المدارس .

التعريف

وحدة القياس

قيمة المؤشر

البيان

%

٢١,٥٢

١٤٤١هـ - ٢٠٢٠م

النتيجة

وحدة القياس

ثانوي

متوسط

ابتدائي

البيان

%

١٠٠

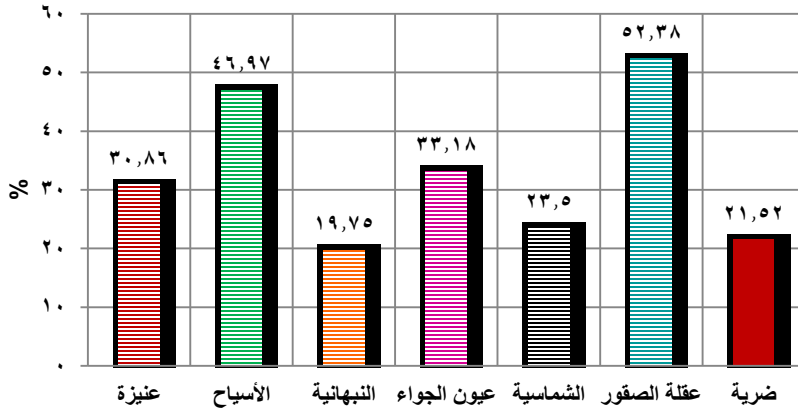
١٠٠

١٠٠

١٤٤١هـ - ٢٠٢٠م

النتيجة

المصدر: إدارة التعليم بمحافظة ضرية



المقارنة

المصدر: إدارة التعليم بمحافظة ضرية



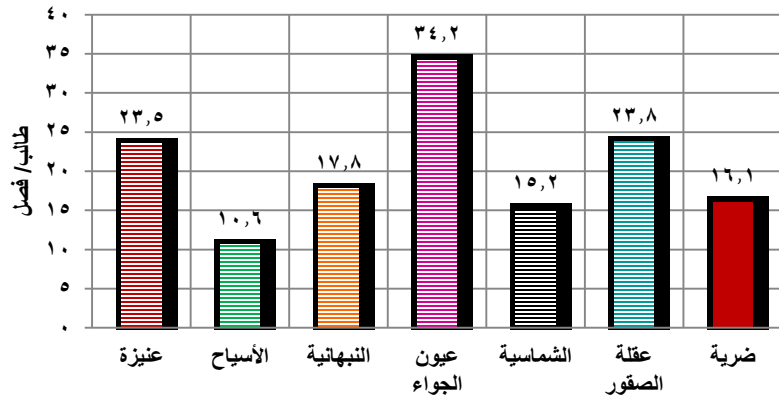
"School Children per Class room (كثافة الفصل) عدد الطلاب بالفصل

عالمي عدد طلبية المدارس في كل فصل حسب المرحلة التعليمية.
ازدهار حضري
تنمية مستدامة

التعريف

وحدة القياس	جملة	إناث	ذكور	المرحلة
طالب / فصل	١٦,١	١٥,٨	١٦,٤	إبتدائي
	١٤,١	٢٩,٩	٩,١	متوسط
	٢٤,٤٧	٢٣,٣٧	٢٥,٤٤	ثانوي

المصدر: إدارة التعليم بمحافظة ضرية



المقارنة (التعليم الإبتدائي)

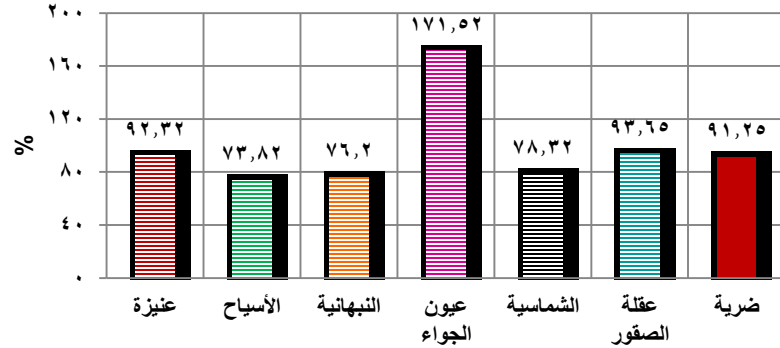
" Pre-university Enrollment Ratio " معدل القيد بالتعليم قبل الجامعي

عالمي نسبة الأطفال في سن التعليم حسب النوع مقارنة بالعدد الفعلي من المقيدون في كل من المدارس الإبتدائية - المتوسطة - الثانوية)
ازدهار حضري
تنمية مستدامة

التعريف

وحدة القياس	جملة	إناث	ذكور	البيان
%	٩١,٢٥	٩٣,٤٨	٨٦,٧١	إبتدائي
	١٠١,١٨	٩٧,٨٣	١٠٢,٩٢	متوسط
	١٠٨,٢٧	٩١,٤٥	١٢٤,٨	ثانوي

المصدر: إدارة التعليم بمحافظة ضرية



المقارنة (التعليم الإبتدائي)



الاستمرار في التعليم "Continuing in education"

عدد الطلاب مقابل المعلم " Students per Teacher "

عالمي



نسبة الأطفال الذين تم تسجيلهم

ازدهار حضري



للتعليم في بداية المرحلة التعليمية

تنمية مستدامة



وأكملوا إلى نهاية المرحلة

التعريف

عالمي



عدد طلبة المدارس لكل معلم، ويحسب

ازدهار حضري



لكل المراحل (الابتدائية والمتوسطة

تنمية مستدامة



والثانوية)

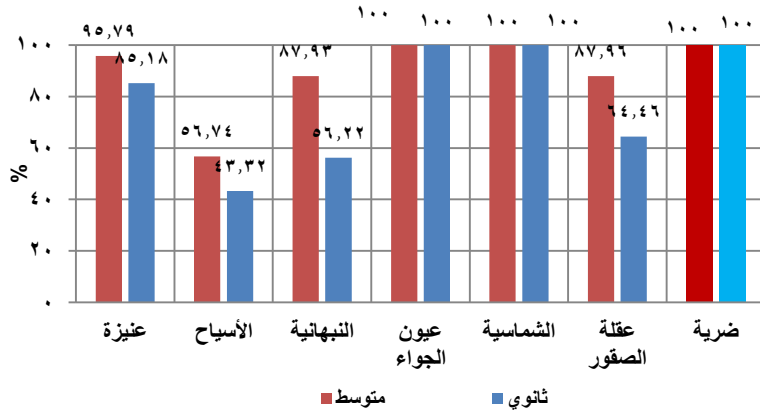
التعريف

وحدة القياس	جملة	إناث	ذكور	المرحلة
%	١٠٠	١٠٠	٨٢,٧	إبتدائي
%	١٠٠	١٠٠	١٠٠	متوسط
%	١٠٠	١٠٠	٩٧,٦	ثانوي

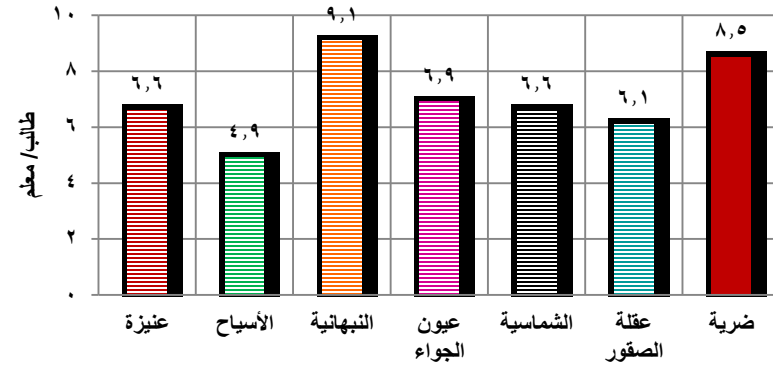
المصدر: إدارة التعليم بمحافظة ضرية

وحدة القياس	جملة	إناث	ذكور	المرحلة
طالب/ معلم	٨,٥	١٠,٨	٦,٨	إبتدائي
طالب/ معلم	٩,٥٣	٩,٩٥	٩,١٣	متوسط
طالب/ معلم	٩,٤٥	١٠,٣٩	٨,٨١	ثانوي

المصدر: إدارة التعليم بمحافظة ضرية



المقارنة



المقارنة (التعليم الإبتدائي)



نسبة طلبة الكليات العملية لإجمالي الطلبة الجامعيين
Percentage of operation faculty students to total higher education students " "

- عالمي** نسبة عدد الطلبة الملتحقين بالكليات العملية (الهندسة، العلوم، التقنية.....الخ) إلى إجمالي الطلبة الملتحقين في التعليم العالي.
- ازدهار حضري**
- تنمية مستدامة**

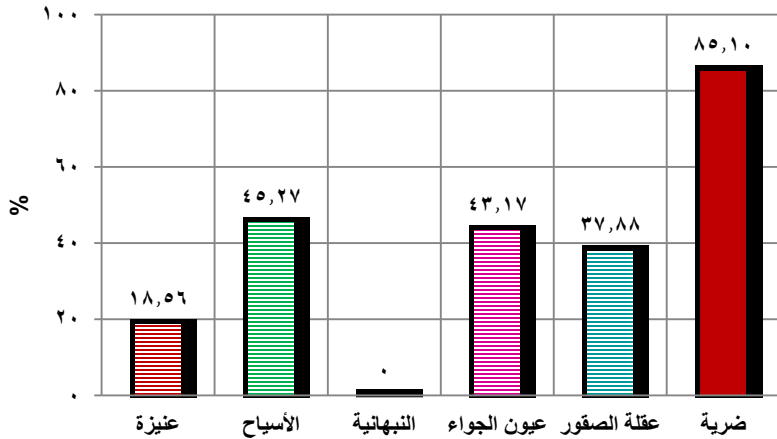
التعريف

وحدة القياس	قيمة المؤشر	البيان
%	٨٥,١	٢٠٢٠هـ - ١٤٤١م

المصدر: جامعة القصيم

النتيجة

المقارنة



معدل المساواة بين الجنسين في القيد قبل الجامعي
"Equitable Secondary School Enrolment"

- عالمي** معدل الالتحاق بالتعليم قبل الجامعي للبنات مقابل البنين في كل من القطاع الخاص والمدارس العامة / الحكومية.
- ازدهار حضري**
- تنمية مستدامة**

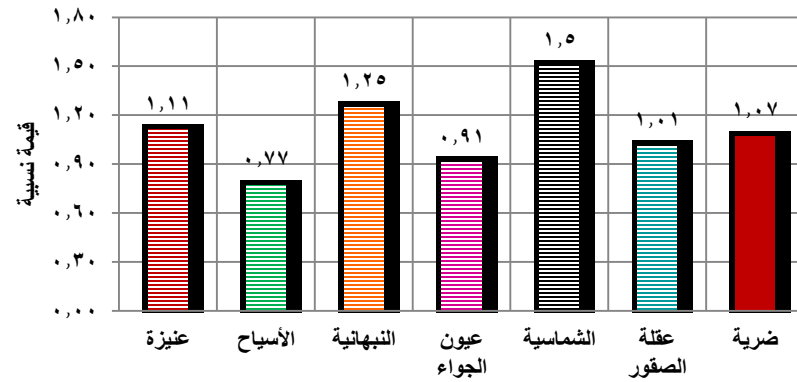
التعريف

وحدة القياس	ثانوي	متوسط	ابتدائي	البيان
قيمة نسبية	٠,٧٣	٠,٩٥	١,٠٨	١٤٤١هـ - ٢٠٢٠م

المصدر: إدارة التعليم بمحافظة ضرية

النتيجة

المقارنة (التعليم الابتدائي)





"Adolescent Crimes" جرائم الأحداث

- عالمي** نسبة الجرائم التي ارتكبت بواسطة أحداث في سن ١٤-١٨ خلال عام إلى إجمالي الجرائم التي ارتكبت خلال عام.
- ازدهار حضري**
- تنمية مستدامة**

التعريف

وحدة القياس

قيمة المؤشر

البيان

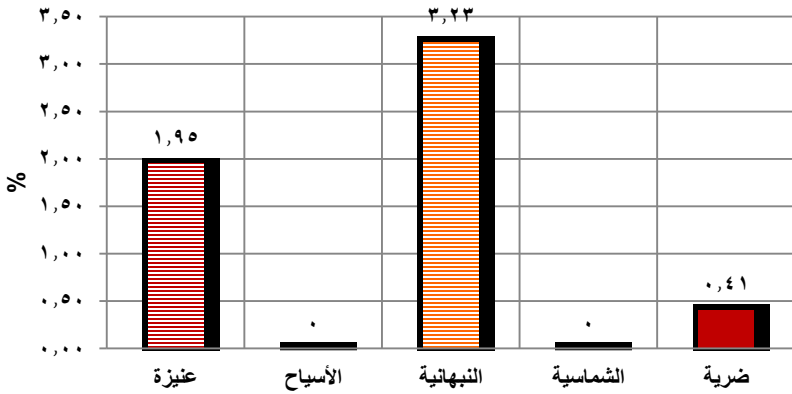
%

٠,٤١

١٤٤١هـ -
٢٠٢٠م

النتيجة

المصدر: إدارة الشرطة بمحافظة ضرية



المقارنة

"Crime rate" معدل الجريمة

- عالمي** عدد الجرائم المسجلة سنوياً (ذكور - إناث) لكل ١٠٠٠ من السكان خاصة جرائم القتل والسرقة.
- ازدهار حضري**
- تنمية مستدامة**

التعريف

وحدة القياس

جملة

سرقة

قتل

نوع الجريمة

جريمة/ ١٠٠٠ نسمة

٢٧,٠٦

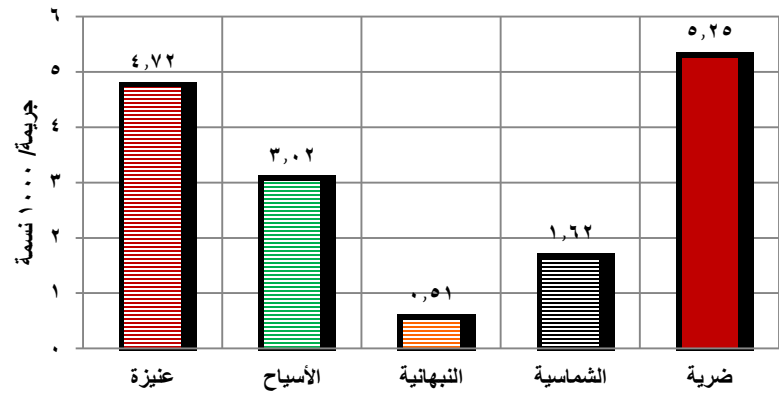
٥,٢٥

٠,٠

١٤٤١هـ -
٢٠٢٠م

النتيجة

المصدر: إدارة الشرطة بمحافظة ضرية



المقارنة (السرقة)

معدل وفيات الانتحار "Suicide mortality rate"

عالمي

ازدهار حضري

تنمية مستدامة

معدل الوفيات بسبب الانتحار لكل ١٠٠ ألف نسمة

التعريف

وحدة القياس

قيمة المؤشر

البيان

وفاة لكل ١٠٠ ألف نسمة

٠,٠٠

١٤٤١هـ - ٢٠٢٠م

النتيجة

المصدر: إدارة الصحة بمحافظة ضرية

نسبة ضحايا القتل العمد

"Percentage of victims of premeditated murder "

عالمي

ازدهار حضري

تنمية مستدامة

يعبر المؤشر عن إجمالي عدد ضحايا القتل العمد والشروع في القتل المسجلة التي وقعت خلال سنة لكل ١٠٠ ألف نسمة من السكان .

التعريف

وحدة القياس

قيمة المؤشر

البيان

جريمة / ١٠٠ ألف من السكان

٠,٠٠

١٤٤١هـ - ٢٠٢٠م

النتيجة

المصدر: المحكمة العامة بمحافظة ضرية



"Per capita share of public libraries" نصيب الفرد من المكتبات العامة

- عالمي** عدد المكتبات العامة لكل ١٠٠ ألف نسمة
- ازدهار حضري** ويعبر المؤشر عن رغبة وقدرة المدينة على تثقيف عامة الجمهور، و يعزز التعليم والإنتاجية
- محلي** وتكمل التعليم المقدم في المدينة.

التعريف

وحدة القياس

قيمة المؤشر

البيان


مكتبة / ١٠٠ ألف نسمة

٠,٠

١٤٤١هـ - ٢٠٢٠م

النتيجة

المصدر: فرع وزارة الاعلام بمنطقة القصيم



"Families covered by social security" الأسر المشمولة بالضمان الاجتماعي

- عالمي** نسبة الأسر التي يشملها الضمان الاجتماعي وتقدم لها الدولة هذا الضمان من خلال مؤسساتها الاجتماعية المختلفة . ويقاس المؤشر مدى تحقيق أهداف رؤية المملكة ٢٠٣٠ من حيث إتاحة خدمات الضمان الاجتماعي لكافة الأسر لتحقيق أهداف التنمية المستدامة المرغوب فيها على المستوى المحلي.
- ازدهار حضري**
- محلي**

التعريف

وحدة القياس

قيمة المؤشر

البيان

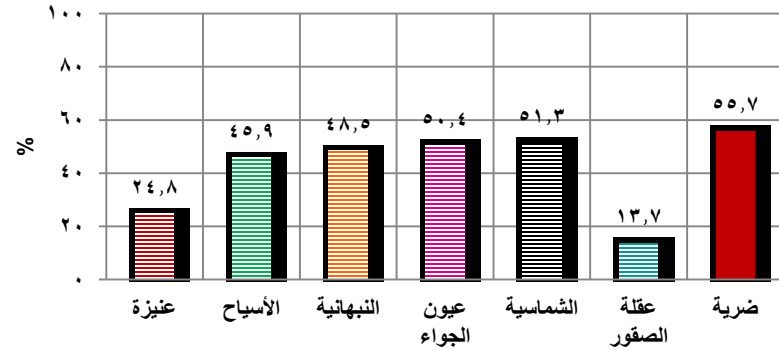
%

٥٥,٧

١٤٤١هـ - ٢٠٢٠م

النتيجة

المصدر: فرع وزارة الموارد البشرية والتنمية الاجتماعية بمنطقة القصيم



المقارنة



متوسط سنوات الدراسة Mean Years of Schooling

عالمي متوسط سنوات التعليم لسكان الذين تتراوح أعمارهم بين ٢٥ سنة وأكثر من ذلك ،
ازدهار حضري ويوفر هذا المؤشر معلومات حول مخزون رأس المال البشري باستخدام النهج القائم على المُخرجات
تنمية مستدامة

التعريف

وحدة القياس

قيمة المؤشر

البيان

سنة

١١,٨

ذكور

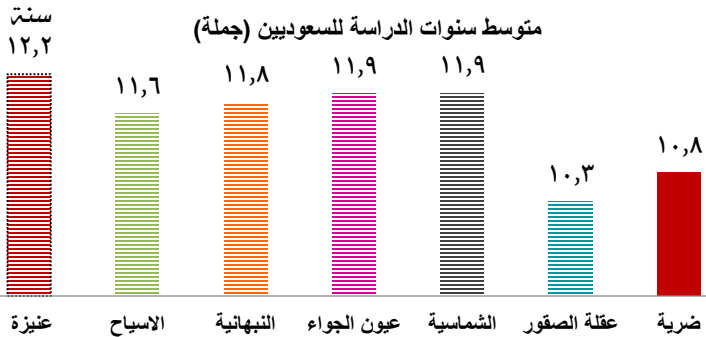
٩,٨

إناث

١٠,٨

جملة

المصدر: المسح الميداني ١٤٤١ - ٢٠٢٠



النتيجة

المقارنة

متوسط دخل الأسرة Average household income

عالمي يعرف بمتوسط إجمالي دخل الأسرة من المصادر المختلفة وهو يتضمن كافة صور وأشكال التكسب من أجور ومرتبات وعلاوات وعوائد الأعمال وتحويلات حكومية واستهلاك الرصيد المدخر.....الخ.
ازدهار حضري
تنمية مستدامة

التعريف

وحدة القياس

قيمة المؤشر

البيان

ريال/ أسرة/ شهر

٨٦٦٢

سعودي

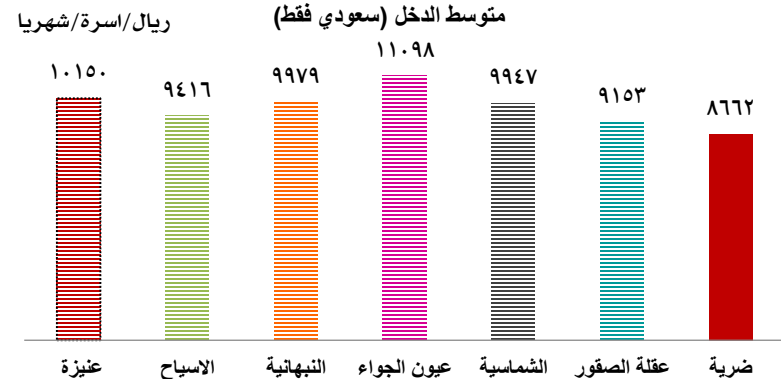
٢٩٩٧

غير سعودي

٨٠٠١

جملة

المصدر: المسح الميداني ١٤٤١ - ٢٠٢٠



النتيجة

المقارنة



نسبة القيد بالتعليم العالي (سعودي) Higher education enrollment rate (Saudi)

معدل المساواة لسنوات الدراسة Equal rate for years of schooling

- عالمي** نسبة الطلبة بالعينة المسجلين في الجامعات والمعاهد الي إجمالي أعداد السكان بالعينة في الفئة العمرية (١٨-٢٢ سنة)
- ازدهار حضري** ويعكس توجه المجتمع نحو الالتحاق بالتعليم العالي وقياس انتشار وكفاءة السياسة التعليمية
- تنمية مستدامة**

- عالمي** هو النسبة بين متوسط سنوات الدراسة للإناث إلى الذكور، وتشكل المساواة بين الجنسين كأحد أهم أهداف التنمية المستدامة (الهدف الخامس عالمياً) حقا أساسيا من حقوق الإنسان
- ازدهار حضري**
- تنمية مستدامة**

التعريف

التعريف

وحدة القياس

قيمة المؤشر

البيان

٤٤,٤

ذكور

%

٥١,٦

إناث

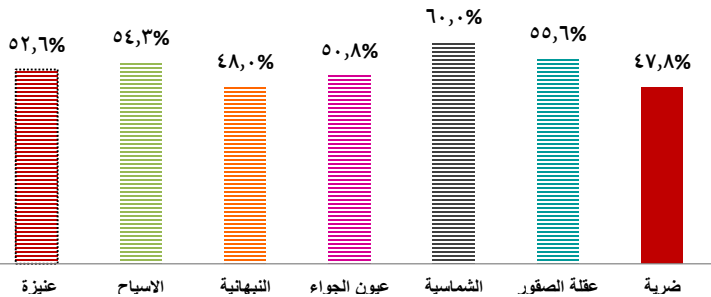
٤٧,٨

جملة

المصدر: المسح الميداني ١٤٤١ - ٢٠٢٠

%

نسبة القيد بالتعليم العالي للسعوديين (جملة)



النتيجة

النتيجة

وحدة القياس

قيمة المؤشر

البيان

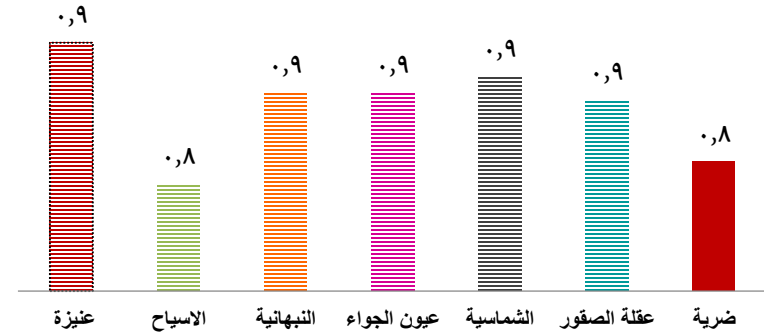
قيمة نسبية

٠,٨

معدل المساواة لسنوات الدراسة

المصدر: المسح الميداني ١٤٤١ - ٢٠٢٠

قيمة نسبية



المقارنة

المقارنة



معدل الإلمام بالقراءة والكتابة (٢٤-١٥ سنة) Literacy rate (15-24 year)

- عالمي** هو النسبة المئوية للسكان الذين تتراوح أعمارهم بين ١٥ ، ٢٤ عاماً، القادرين على القراءة والكتابة، مع فهم جمل قصيرة وبسيطة عن الحياة اليومية.
- ازدهار حضري** ويعكس معدل إلمام الشباب بالقراءة والكتابة فعالية نظام التعليم الابتدائي، فكثيراً ما يعتبر بديلاً لقياس التقدم الاجتماعي والإنجاز الاقتصادي.
- تنمية مستدامة**

التعريف

معدل الأمية للكبار "١٥ سنة فأكثر" (سعودي) Adult Illiteracy rate (Saudi)

- عالمي** يعرف معدل الأمية للكبار بنسبة الكبار البالغين (١٥ سنة فأكثر) الذين لا يستطيعون قراءة أو كتابة فقرة بسيطة عن الحياة اليومية إلى إجمالي السكان.
- ازدهار حضري** ويستفاد من المؤشر في دفع السلطات السياسية على الاهتمام بتوفير الاستثمارات اللازمة للتعليم، وعلى المستوى المحلي يعتبر تطبيق هذا المؤشر مهم لتوجيه سياسات التعليم ومحو الأمية.
- تنمية مستدامة**

التعريف

وحدة القياس

قيمة المؤشر

البيان

%

١٠٠

ذكور

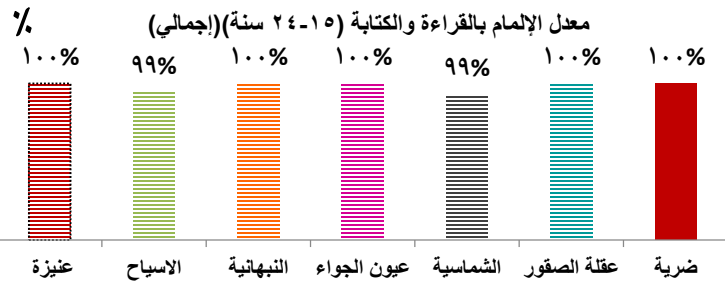
١٠٠

إناث

١٠٠

جملة

المصدر: المسح الميداني ١٤٤١ - ٢٠٢٠



النتيجة

وحدة القياس

قيمة المؤشر

البيان

%

١,٣

ذكور

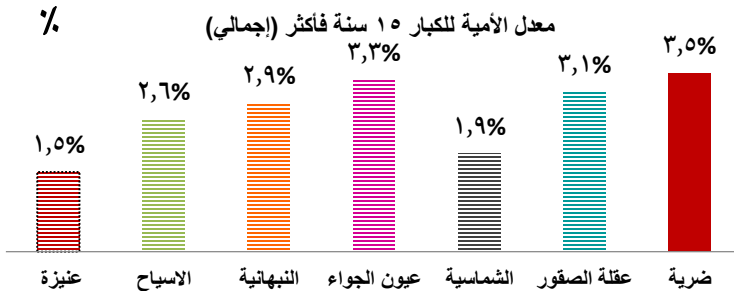
٥,٥

إناث

٣,٥

جملة

المصدر: المسح الميداني ١٤٤١ - ٢٠٢٠



المقارنة

المقارنة

نسبة العاملين الذين يعيشون بأقل من ١,٩ دولار يومياً
Percentage of workers living on less than \$ 1,9 per day

نسبة السكان دون خط الفقر الدولي (سعودي)
Proportion of population below the international poverty line (Saudi)

عالمي النسبة المئوية للعاملين الذين يعملون بأقل من (١.٩ دولار للعامل يومياً تساوي ٢١٤ ريال للعامل شهرياً).
ازدهار حضري ويضيف هذا المؤشر في تفسير بعض الظواهر الاجتماعية السلبية مثل انتشار الجرائم والعنف.
تنمية مستدامة

التعريف

عالمي النسبة المئوية للأسر المعيشية التي تقع تحت خط الفقر الدولي (القيمة ١.٩ دولار للفرد يومياً تساوي ٢١٤ ريال للفرد شهرياً).
ازدهار حضري ويستفاد بالمؤشر في دراسات الفقر والمقارنات الدولية وسياسات محاربة الفقر وخاصة في الحضر.
تنمية مستدامة

التعريف

وحدة القياس

قيمة المؤشر

البيان

%

صفر

العاملين الذين يعيشون بأقل من ١,٩ دولار يومياً

النتيجة

المصدر. المسح الميداني ١٤٤١ - ٢٠٢٠

وحدة القياس

قيمة المؤشر

البيان

%

صفر

نسبة السعوديين دون خط الفقر الدولي

النتيجة

المصدر. المسح الميداني ١٤٤١ - ٢٠٢٠



نسبة السكان الذين يعيشون دون ٥٠٪ من متوسط الدخل
Percentage of population living below ٥٠٪ of average income

Proportion of population below the national poverty line (Saudi)
نسبة السكان دون خط الفقر الوطني (سعودي)

التعريف

النتيجة

المقارنة

عالمي النسبة المئوية للأسر الذين يعيشون دون ٥٠٪ من متوسط الدخل.

ازدهار حضري الاقتصاد هو أساس التنمية فالدخل مورد أساسي يحتاجه الإنسان لتلبية احتياجاته الأساسية، يشير الدخل الى المستوي الاقتصادي للأسر بالدولة.

تنمية مستدامة

عالمي النسبة المئوية للأسر المعيشية التي تقع تحت خط الفقر الوطني (اقل من ١٠٧٧ ريال للفرد شهرياً).

ازدهار حضري ويستفاد بالمؤشر في دراسات الفقر والمقارنات الدولية وسياسات محاربة الفقر وخاصة في الحضر.

تنمية مستدامة

وحدة القياس

قيمة المؤشر

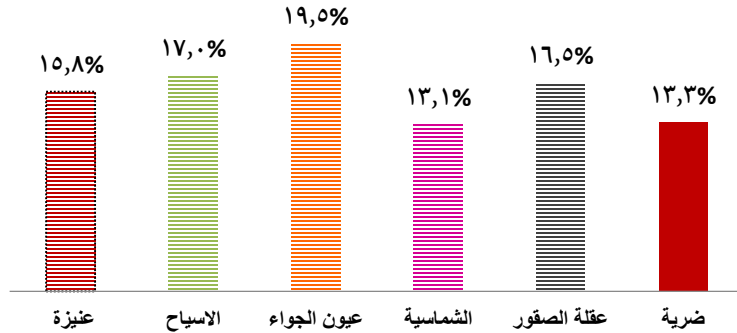
البيان

%

١٣,٣

جملة

المصدر: المسح الميداني ١٤٤١ - ٢٠٢٠



وحدة القياس

قيمة المؤشر

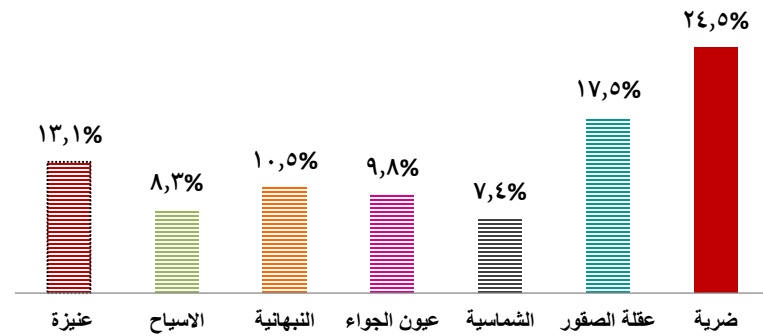
البيان

%

٢٤,٥

نسبة السعوديين دون خط الفقر الوطني

المصدر: المسح الميداني ١٤٤١ - ٢٠٢٠



التعريف

النتيجة

المقارنة



نسبة النساء في سوق العمل Percentage of women in the labor market

عالمي نسبة النساء العاملات داخل سوق العمل لإجمالي العاملين بالعينة.

ازدهار حضري تبرز أهمية هذه المؤشر لدولاته الاقتصادية والاجتماعية المهمة تجاه معرفة نسبة النساء العاملات في سوق العمل الذي يساعد متخذي القرار في توجيه أنشطته اقتصادية.

تنمية مستدامة

التعريف

نسبة العمالة إلى عدد السكان Ratio of employment to population

عالمي ويقصد بها نسبة العاملين في مختلف الأنشطة إلى جملة عدد السكان (١٥ سنة فأكثر).

ازدهار حضري تبرز أهمية هذه المؤشر لدولاته الاقتصادية والاجتماعية المهمة تجاه معرفة نسبة العاملين من جملة السكان.

تنمية مستدامة

التعريف

وحدة القياس

قيمة المؤشر

البيان

%

١٣,٩

م٢٠١٨

م٢٠١٩

م٢٠٢٠

المصدر: المسح الميداني ١٤٤١ - ٢٠٢٠

النتيجة

وحدة القياس

قيمة المؤشر

البيان

%

٢٨,٩

سعودي

٥٩,٠

غير سعودي

٣٤,٨

جملة

المصدر: المسح الميداني ١٤٤١ - ٢٠٢٠

النتيجة

%

٢٦,٣

١٣,٤

١٨,٢

٢٢,٨

١٢,٣

١٤,٢

١٣,٩

عنيزة

الاسياح

النهائية

عيون الجواء

الشماسية

عقلة الصقور

ضرية

المقارنة

نسبة العمالة الى عدد السكان (جملة)

٣٨,٣%

٤٢,١%

٣٨,٢%

٣٦,٦%

٣٦,٦%

٣٤,٠%

٣٤,٨%

عنيزة

الاسياح

النهائية

عيون الجواء

الشماسية

عقلة الصقور

ضرية

المقارنة



تملك الحاسب الآلي / ١٠٠٠ نسمة Personal computer per 1000 person

- عالمي** عدد الحواسيب الشخصية التي يمتلكها شخص واحد لكل ١٠٠٠ من السكان بالعينة.
- ازدهار حضري** إن الحواسيب الشخصية تسمح بتبادل الخبرات والتعلم. مما يمكن من جني مردود أكبر للاستثمار
- تنمية مستدامة**

التعريف

وحدة القياس

قيمة المؤشر

البيان

حاسب لكل ١٠٠٠ نسمة

١٤٩

سعودي

١٦٧

غير سعودي

١٥٢

جملة

النتيجة

٥٦,٣%

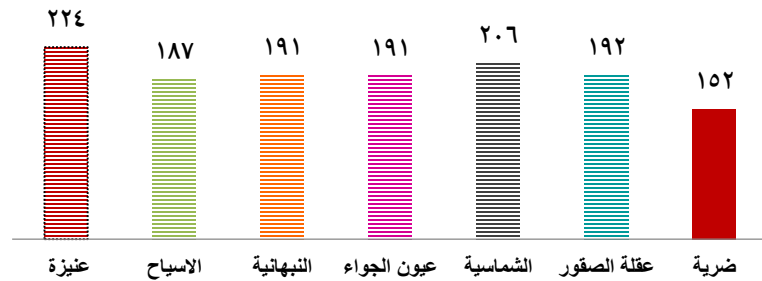
نسبة الاسر التي تمتلك حاسب الى واحد على الأقل لاجمالي الاسر

٢٧,٣%

نسبة الاسر التي تمتلك جهاز لوحي واحد لاجمالي الاسر

المصدر. المسح الميداني ١٤٤١ - ٢٠٢٠

(حاسب لكل ١٠٠٠ نسمة)



المقارنة

العمر عند الزواج الأول (سعودي) Age at first marriage (Saudi)

- عالمي** يعرف على أنه متوسط العمر عند الزواج الأول لكل من الذكور والإناث على حدة .
- ازدهار حضري** يمكن الاستفادة من هذا المؤشر لمعرفة مستويات الخصوبة السائدة في المجتمع لأنه كلما انخفض العمر عند الزواج الأول كلما زادت فترة التعرض للإنجاب .
- تنمية مستدامة**

التعريف

وحدة القياس

قيمة المؤشر

البيان

عام

٢٨,٠


ذكور

٢٢,٥

إناث

النتيجة

المصدر. المسح الميداني ١٤٤١ - ٢٠٢٠



المقارنة



مستخدمي شبكة المعلومات (الانترنت) Internet Users

مستخدمي الهاتف الجوال / ١٠٠٠ نسمة Availability of Mobile phone Service per 1000 person

التعريف

النتيجة

المقارنة

التعريف

النتيجة

المقارنة

النسبة المئوية للأفراد المستخدمين للإنترنت بالعينة من جملة السكان بالعينة.
من أهم المؤشرات في عصر التحول إلى الاقتصاد المعرفي، قياس ومتابعة التقدم في تحقيق الهدف الاستراتيجي في تطبيق الصناعة الالكترونية على المستوى المحلي والوطني والإقليمي.

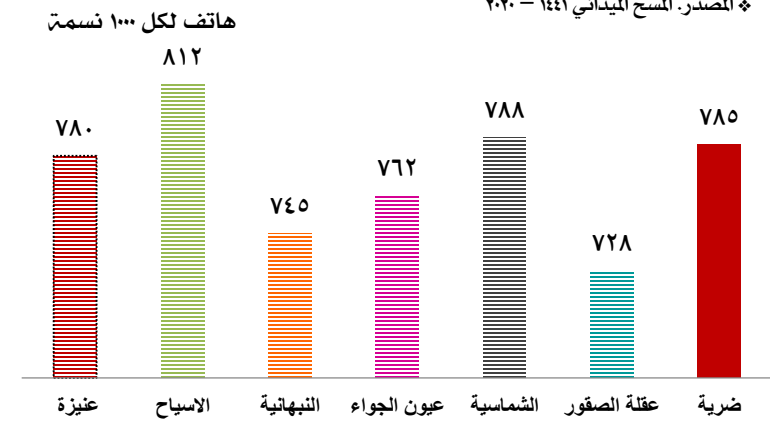
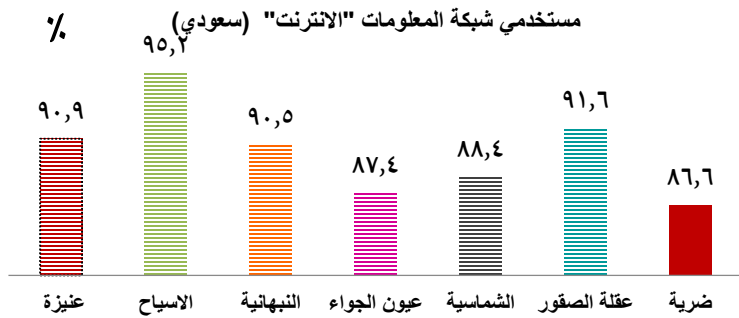
عدد الأفراد الذين لديهم خط هاتف الجوال محسوبة لكل ١٠٠٠ نسمة من السكان .
واهميته في قياس مستوى التطور في توفير واستخدام وسائل الاتصال الحديثة، أحد مؤشرات الألفية التنموية..

وحدة القياس	قيمة المؤشر	البيان
%	٨٦,٦	سعودي
%	٨٤,٩	غير سعودي
%	٨٦,٣	جملة

وحدة القياس	قيمة المؤشر	البيان
هاتف لكل ١٠٠٠ نسمة	٧٧٦	سعودي
هاتف لكل ١٠٠٠ نسمة	٨٢٨	غير سعودي
هاتف لكل ١٠٠٠ نسمة	٧٨٥	جملة

المصدر: المسح الميداني ١٤٤١ - ٢٠٢٠

المصدر: المسح الميداني ١٤٤١ - ٢٠٢٠



المجموعة الأولى .. المؤشرات العالمية

مؤشرات البيانات الأساسية

مؤشرات التنمية الاجتماعية
الاقتصادية

مؤشرات البنية الأساسية

مؤشرات النقل والمواصلات

مؤشرات إدارة البيئة

مؤشرات الحكم المحلي

مؤشرات الإسكان (المأوى)





"Access to potable water" إتاحة الحصول على المياه النقية

- عالمي** نسبة الأسر التي يتاح لها إمكانية الحصول على المياه النقية. وتعتبر المياه النقية متاحة في حالة قدرة الأسرة الحصول عليها في حدود مسافة ٢٠٠ متر من المسكن.
- ازدهار حضري**
- تنمية مستدامة**

التعريف

"Household connection levels" مستوى توصيل المرافق للمساكن

- عالمي** نسبة الأسر التي تقيم في مساكن موصولة بالشبكات العامة للمياه، الكهرباء، الصرف الصحي والتليفون الأرضي.
- ازدهار حضري**
- تنمية مستدامة**

التعريف

وحدة القياس	قيمة المؤشر	البيان
%	١٧	مياه الشرب
%	١٠٠	الكهرباء
%	١٠٠	الصرف الصحي

النتيجة

وحدة القياس

قيمة المؤشر

البيان

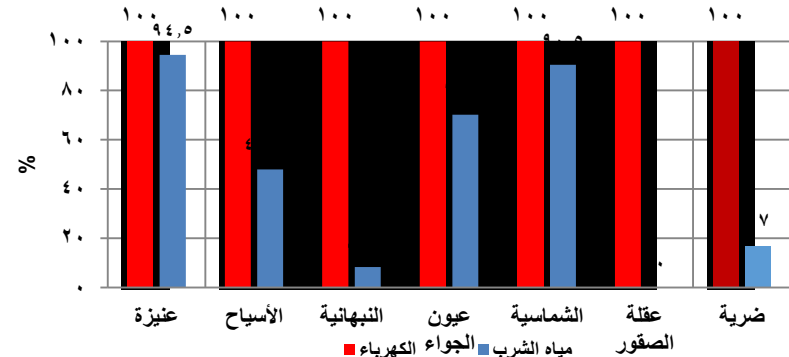
%

١٠٠

١٤٤١هـ - ٢٠٢٠م

النتيجة

المصدر: الشركة السعودية للكهرباء بمنطقة القصيم. إدارة خدمات المياه بمنطقة القصيم.



المقارنة

ملحوظة: تم إستبعاد قيمة توصيل الصرف الصحي من الشكل أعلاه لان جميع مدن الدراسة لا يوجد بها شبكات صرف صحي حتى الآن باستثناء مدينة عنيزة فقط

المصدر: إدارة خدمات المياه بمنطقة القصيم.



"Water consumption" متوسط استهلاك الفرد للمياه

<u>عالمي</u>	<input checked="" type="checkbox"/>	متوسط استهلاك المياه باللتر للفرد في
<u>ازدهار حضري</u>	<input type="checkbox"/>	اليوم، حيث يمثل الاستهلاك كل الاستخدامات، ويعتمد استهلاك الفرد للمياه على مدى إتاحتها له وسعرها.
<u>تنمية مستدامة</u>	<input type="checkbox"/>	

التعريف

وحدة القياس

قيمة المؤشر

البيان

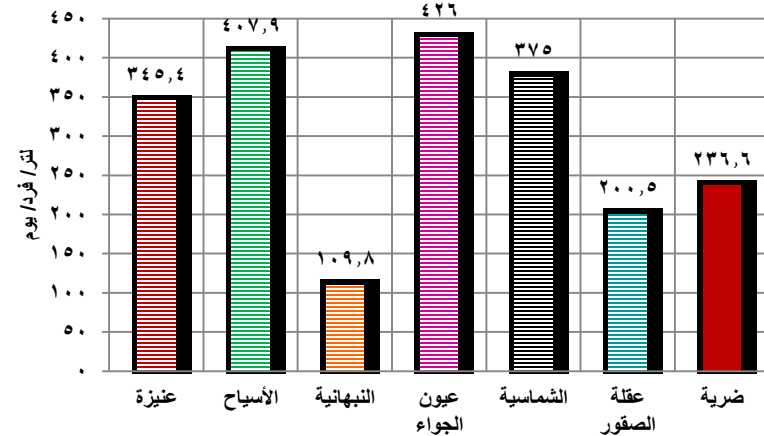
لتر/فرد/يوم

٢٣٦,٦

١٤٤١هـ - ٢٠٢٠م

النتيجة

المصدر: إدارة خدمات المياه بمنطقة القصيم.



المقارنة

المجموعة الأولى .. المؤشرات العالمية

مؤشرات البيانات الأساسية

مؤشرات التنمية الاجتماعية
الاقتصادية

مؤشرات البنية الأساسية

مؤشرات النقل والمواصلات

مؤشرات إدارة البيئة

مؤشرات الحكم المحلي

مؤشرات الإسكان (المأوى)





"Street Density" كثافة الشوارع

عالمي

أطوال الشوارع الحضرية (كم طولي)

ازدهار
حضري

لكل كيلومتر مربع من مساحة

المدينة

تنمية
مستدامة

التعريف

وحدة
القياس

قيمة المؤشر

البيان

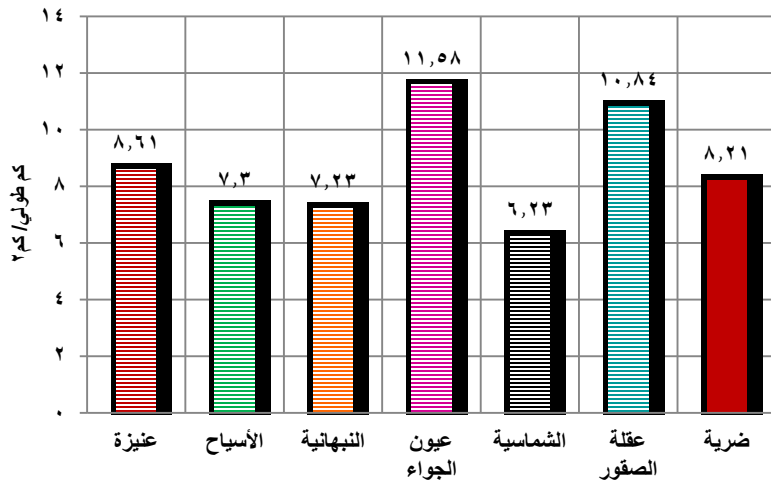
النتيجة

كم طولي /
٢ كم

٨,٢١

١٤٤١هـ - ٢٠٢٠م

المصدر: خريطة الأساس المعدة من قبل الاستشاري



المقارنة

الأراضي المخصصة للشوارع "Land designated for streets"

عالمي

نسبة الشوارع إلى إجمالي المساحة

ازدهار
حضري

العمرانية.

تنمية
مستدامة

التعريف

وحدة
القياس

قيمة المؤشر

البيان

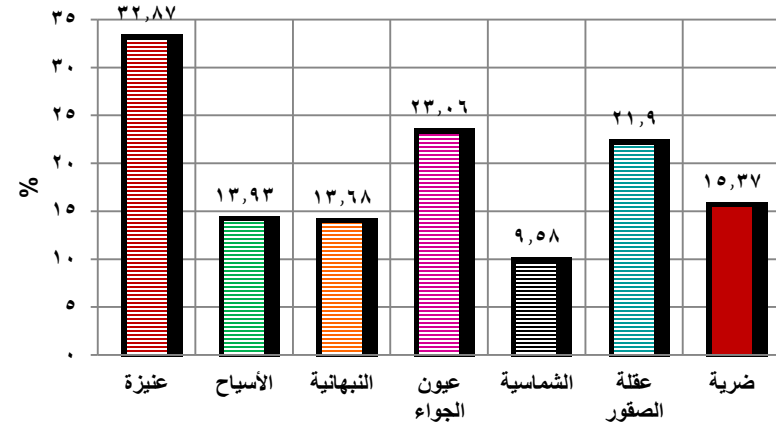
النتيجة

%

١٥,٣٧

١٤٤١هـ - ٢٠٢٠م

المصدر: خريطة الأساس المعدة من قبل الاستشاري



المقارنة



الصرف على بناء وإنشاء الطرق "Expenditure on road infrastructure"

عالمي

ازدهار
حضري

تنمية
مستدامة

نصيب الفرد من الإنفاق على بناء
الطرق بالريال السعودي (متوسط
ثلاث سنوات)

التعريف

وحدة
القياس

نتيجة المؤشر
لمتوسط ثلاث
سنوات

نتيجة
المؤشر لسنة
واحدة

البيان

(ريال/ فرد/
سنة)

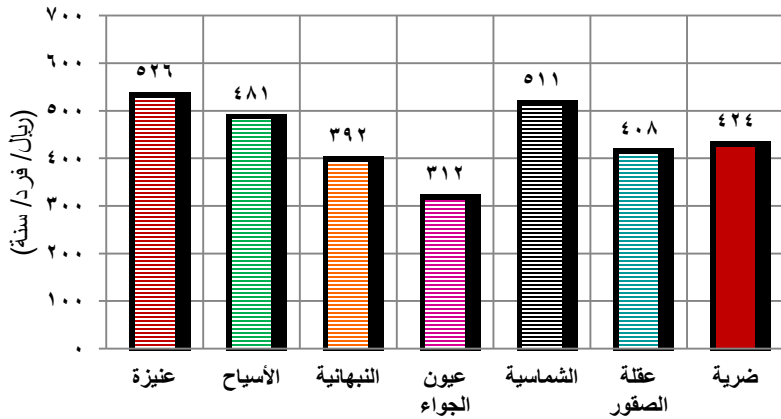
٤٢٤

٣٧٦

١٤٤١هـ - ٢٠٢٠م

النتيجة

المصدر: بلدية محافظة ضرية



المقارنة (متوسط ٣ سنوات)

تقاطعات الشوارع "Street intersections"

عالمي

ازدهار
حضري

تنمية
مستدامة

متوسط تقاطعات الشوارع إلى إجمالي
المساحة العمرانية.

التعريف

وحدة
القياس

قيمة المؤشر

البيان

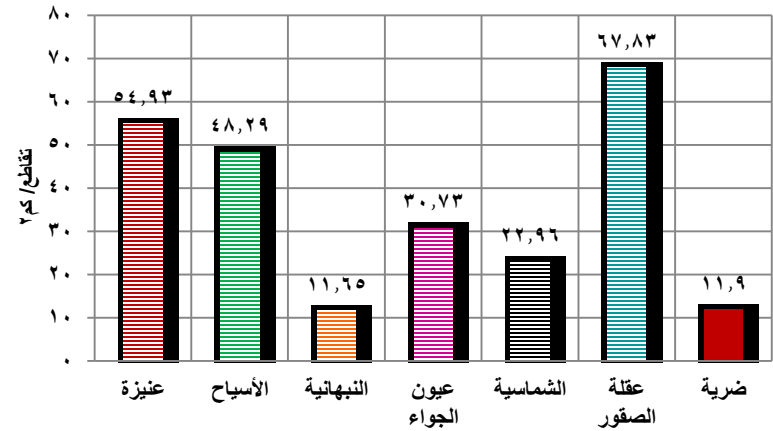
تقاطع /
٢ كم

١١,٩

١٤٤١هـ - ٢٠٢٠م

النتيجة

المصدر: خريطة الأساس المعدة من قبل الاستشاري



المقارنة



نسبة السكان الذين يمكنهم الوصول لوسائل النقل العام "Proportion of population with access to public transport"

<u>عالمي</u>	<input type="checkbox"/>	نسبة عدد السكان الذين يمكنهم الوصول لوسائل النقل العام المختلفة الموزعة داخل المدينة لإجمالي عدد سكانها
<u>ازدهار حضري</u>	<input checked="" type="checkbox"/>	
<u>تنمية مستدامة</u>	<input checked="" type="checkbox"/>	

التعريف

طول شبكة النقل الجماعي "Length of Mass Transport Network"

<u>عالمي</u>	<input type="checkbox"/>	إجمالي الطول لجميع وسائل النقل الجماعي المتقدمة إلي عدد سكان المدينة لكل ١٠٠ ألف نسمة
<u>ازدهار حضري</u>	<input checked="" type="checkbox"/>	
<u>تنمية مستدامة</u>	<input type="checkbox"/>	

التعريف

وحدة القياس	قيمة المؤشر	البيان
%	٠,٠٠	١٤٤١هـ - ٢٠٢٠م

النتيجة

وحدة القياس	قيمة المؤشر	البيان
كم لكل ١٠٠ نسمة	٠,٠٠	١٤٤١هـ - ٢٠٢٠م

النتيجة

المصدر: فرع وزارة النقل بمنطقة القصيم.

المصدر: فرع وزارة النقل بمنطقة القصيم.



"Transport mode" وسيلة الانتقال

- عالمي** نسب العاملين الذين يذهبون إلى عملهم (رحلة العمل)، وإذا كان هناك أكثر من وسيلة انتقال يتم استخدام الترتيب التالي في تحديد الوسيلة الأساسية: قطار، ترام، عبارة، حافلة، سيارة، سيارة أجرة، دراجة نارية، دراجة هوائية أو آخري بدون محركات
- ازدهار حضري**
- تنمية مستدامة**

التعريف

وحدة القياس

قيمة المؤشر

البيان

٩٨,٧٨

سيارة خاصة

٠,٠

مواصلات عامة

١,٢٣

سييرا على الاقدام

٠,٠

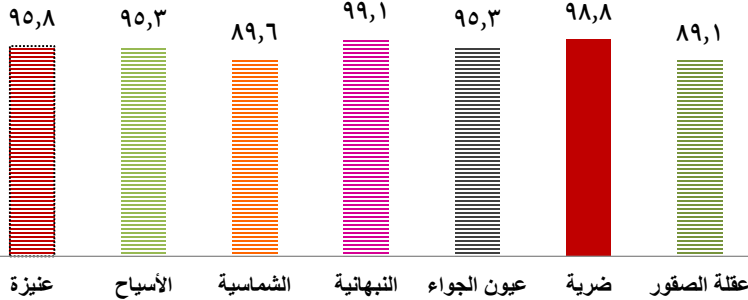
بوسائل أخرى

النتيجة

%

وسيلة الانتقال (سيارة خاصة)

المصدر: المسح الميداني ١٤٤١ - ٢٠٢٠



المقارنة

"Road Accidents Rate" معدل حوادث الطرق

- عالمي** عدد الوفيات والإصابات من جراء حوادث المركبات المسجلة سنوياً لكل ١٠٠٠ نسمة.
- ازدهار حضري**
- تنمية مستدامة**

التعريف

وحدة القياس

وفيات وإصابات

إصابات

وفيات

إجمالي حوادث الطرق

البيان

وفاة وإصابة / ألف نسمة

١,١٦

٠,٩٦

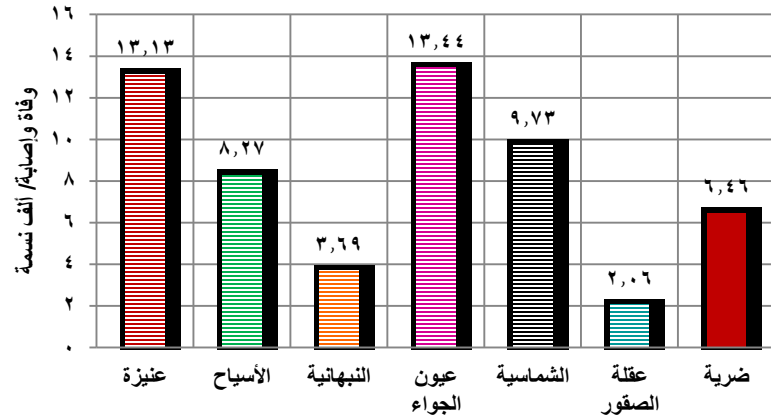
٠,٢

٦,٤٦

١٤٤١ هـ - ٢٠٢٠ م

النتيجة

المصدر: إدارة المرور بمحافظة ضرية



المقارنة (إجمالي الحوادث)



معدل ملكية السيارات Auto mobile owner ship

Average متوسط زمن رحلة الوصول للخدمات الصحية access time for health services

نسبة ملكية السيارات لكل أسرة معيشية، وتشمل كل أنواع المركبات الخاصة والتي تستخدم للتنقل الشخصي. معدل ملكية السيارة يعكس درجة الرفاهية ويحسب للأسرة أو الفرد، وفي الوقت نفسه له مدلول على نوعية الحياة في المدن.

عالمي

ازدهار حضري

تنمية مستدامة

التعريف

عالمي

ازدهار حضري

محلي

يعبر المؤشر عن متوسط الوقت بالدقائق المستغرق لرحلة الذهاب للخدمات الصحية في الطوارئ، ويهدف إلى توضيح القصور في أداء الخدمات الصحية، وتوضيح مدى كفاءة شبكات النقل وارتباطها بالطرق.

التعريف

وحدة القياس

قيمة المؤشر

البيان

دقيقة

٣,٢

سعودي

٣,٠

غير سعودي

٣,١

جملة

النتيجة

المصدر: المسح الميداني ١٤٤١ - ٢٠٢٠

وحدة القياس

قيمة المؤشر

البيان

سيارة / أسرة

١,٣

سعودي

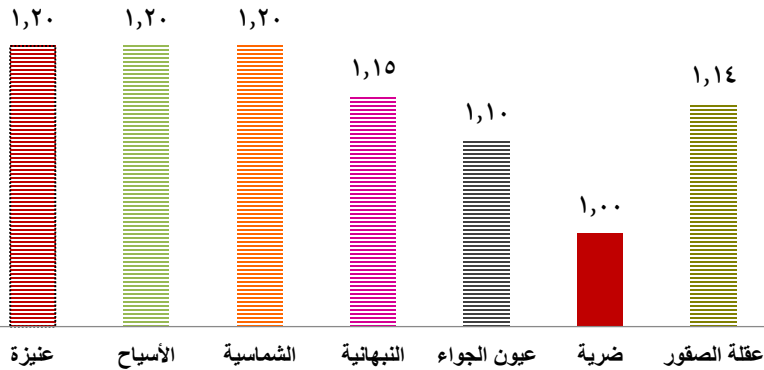
١,٠

جملة

النتيجة

المصدر: المسح الميداني ١٤٤١ - ٢٠٢٠

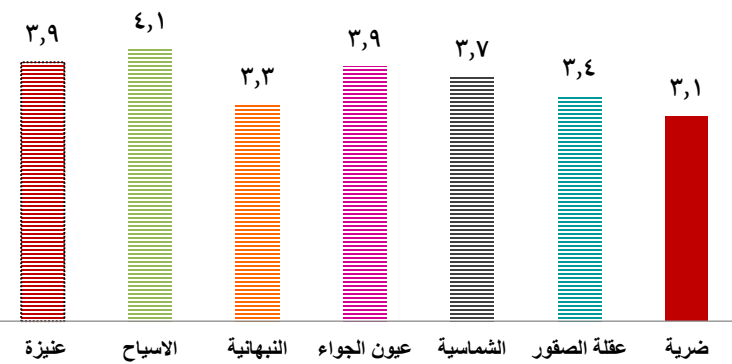
سيارة/اسرة



المقارنة

دقيقة

متوسط زمن الذهاب للخدمات الصحية (إجمالي)



المقارنة

المجموعة الأولى .. المؤشرات العالمية

مؤشرات البيانات الأساسية

مؤشرات التنمية الاجتماعية
الاقتصادية

مؤشرات البنية الأساسية

مؤشرات النقل والمواصلات

مؤشرات إدارة البيئة

مؤشرات الحكم المحلي

مؤشرات الإسكان (المأوى)





"Solids waste Disposal" التخلص من النفايات الصلبة

- عالمي** النسبة المئوية للنفايات الصلبة التي يتم تصريفها عن طريق كل من (مدافن نفايات صحية، الحرق في المحرق، نفايات مكشوفة، إعادة التدوير، نفايات محروقة في أماكن مكشوفة، أخرى).
- ازدهار حضري**
- محلي**

التعريف

"Solid waste generated" تولد النفايات الصلبة

- عالمي** متوسط النفايات (المخلفات) المولدة لكل فرد مقاساً بالمترب المكعب أو الطن سنوياً.
- ازدهار حضري**
- محلي**

التعريف

البيان

١٤٤١هـ - ٢٠٢٠م

دفن

٥٢,٠

مقابل مفتوحة

٤٨,٠

وحدة القياس

%

النتيجة

وحدة القياس

(طن/فرد/سنة)

قيمة المؤشر

٠,٥٦


البيان

١٤٤١هـ - ٢٠٢٠م

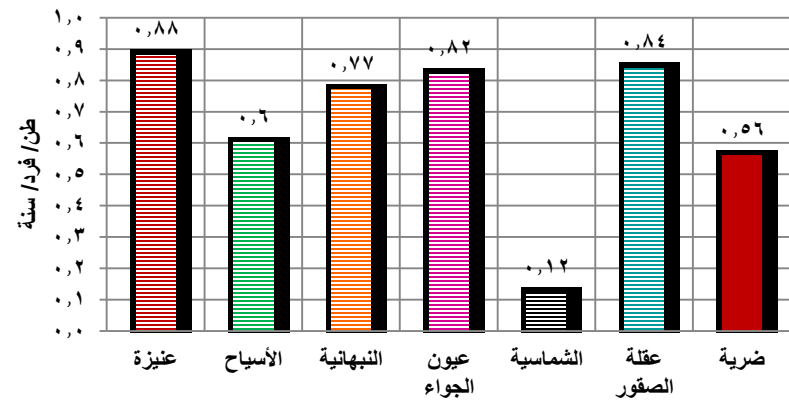
النتيجة

المصدر: بلدية محافظة ضرية

المصدر: بلدية محافظة ضرية



المقارنة (استخدام طريقة الدفن)



المقارنة



إمكانية الوصول إلى الساحات والأماكن العامة "Access to squares and public spaces"

عالمي

إمكانية الوصول للساحات والأماكن

ازدهار حضري

العامة بما فيها المناطق الخضراء
والمنتزهات في نطاق ٣٠٠متر.

محلي

التعريف

وحدة القياس

قيمة المؤشر

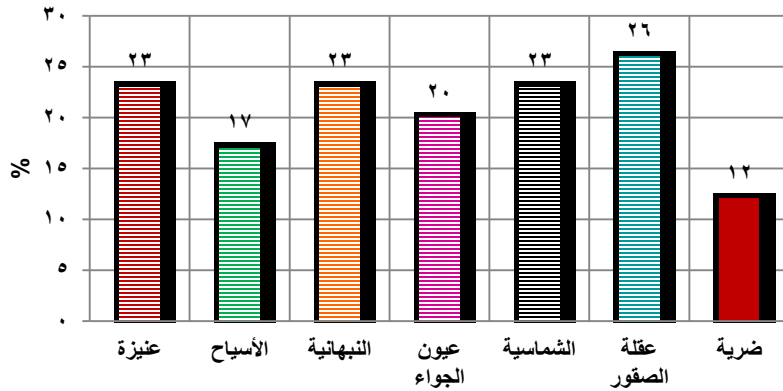
البيان

%

١٢

١٤٤١هـ - ٢٠٢٠م

المصدر: خريطة الأساس المعدة من قبل الاستشاري



المقارنة

"Destroyed houses" المساكن المدمرة

عالمي

عدد المساكن المدمرة من جراء الكوارث

ازدهار حضري

الطبيعية والصناعية لكل ١٠٠٠ مسكن، يقيس
المؤشر مستوى متانة المساكن ومدى مقاومتها

محلي

للكوارث وصحة أوضاعها على الارض.

التعريف

وحدة القياس

قيمة المؤشر

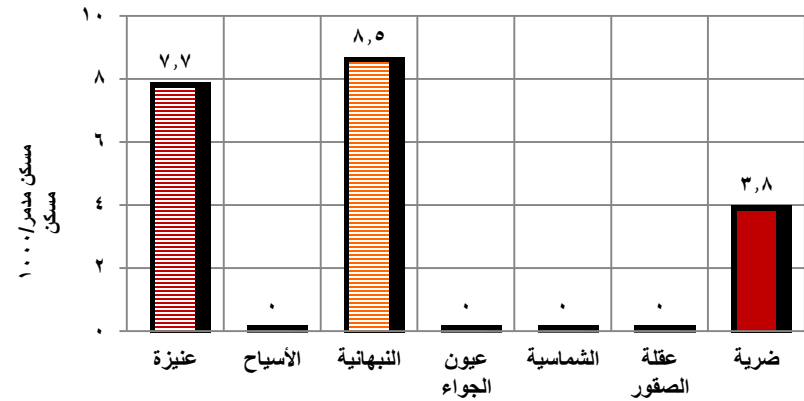
البيان

مسكن
١٠٠٠/مدمر
مسكن

٣,٨

١٤٤١هـ - ٢٠٢٠م

المصدر: إدارة الدفاع المدني بمحافظة ضرية



المقارنة

نصيب الفرد من المسطحات الخضراء والمنتزهات "Green Area per person"

- عالمي** نصيب الفرد من المسطحات الخضراء والمنتزهات داخل حدود الحاضرة مساحة الأراضي الخضراء مقسومة على عدد سكان المدينة
- ازدهار حضري**
- محلي**

التعريف

وحدة القياس

قيمة المؤشر

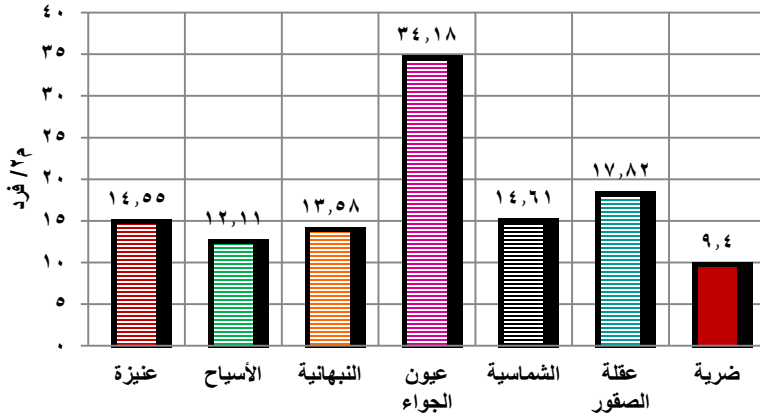
البيان

م²/فرد

٩,٤

١٤٤١هـ - ٢٠٢٠م

المصدر: خريطة الأساس المعدة من قبل الاستشاري



المقارنة

حصة استهلاك الطاقة المتجددة "Share of renewable energy consumption"

- عالمي** نسبة استهلاك الطاقة المتجددة (الشمسية - طاقة الرياح ... الخ) من جملة مصادر الطاقة المختلفة.
- ازدهار حضري**
- محلي**

التعريف

وحدة القياس

قيمة المؤشر

البيان

%

٠,٠٠

١٤٤١هـ - ٢٠٢٠م

المصدر: فرع الشركة السعودية للكهرباء بمنطقة القصيم.



النتيجة

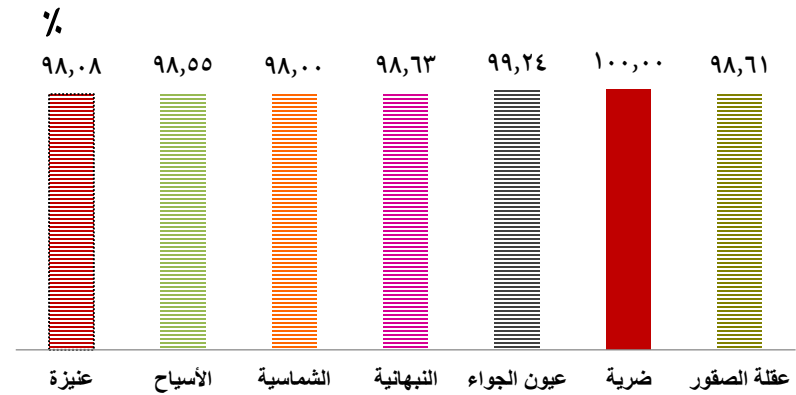


الجمع المنتظم للنفايات الصلبة Regular Solid Waste Collection

التعريف	محتوى
عالمي	<input checked="" type="checkbox"/> يعرف بنسب الأسر المتمتعة بنظام منتظم أو أسبوعي لجمع النفايات الصلبة.
ازدهار حضري	<input checked="" type="checkbox"/> الجمع المنتظم للنفايات الصلبة من المتطلبات الأساسية للصحة العامة
محلي	<input type="checkbox"/> وإمكانية العيش داخل المدن

البيان	قيمة المؤشر	وحدة القياس
نتيجة المؤشر	١٠٠	%

المصدر: المسح الميداني ١٤٤١ - ٢٠٢٠



المقارنة

المجموعة الأولى .. المؤشرات العالمية

مؤشرات البيانات الأساسية

مؤشرات التنمية الاجتماعية
الاقتصادية

مؤشرات البنية الأساسية

مؤشرات النقل والمواصلات

مؤشرات إدارة البيئة

مؤشرات الحكم المحلي

مؤشرات الإسكان (المأوى)





نسبة التمثيل النسائي بالإدارة المحلية "Women Representation in Local government"

عالمي

ازدهار حضري

تنمية مستدامة

نسبة النساء العاملات بالإدارة المحلية (الأمانة والبلديات) إلى إجمالي عدد الموظفين بها.

التعريف

وحدة القياس

قيمة المؤشر

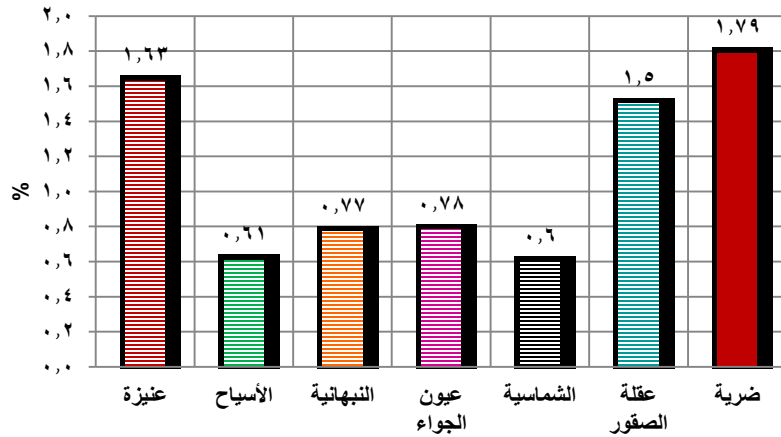
البيان

%

١,٧٩

١٤٤١هـ - ٢٠٢٠م

المصدر: بلدية محافظة ضرية



المقارنة

العاملون بالإدارة المحلية "Local government employees"

عالمي

ازدهار حضري

تنمية مستدامة

إجمالي العاملين (الموظفين) بالإدارات المحلية (الأمانة والبلديات) لكل ١٠٠٠ من السكان

التعريف

وحدة القياس

قيمة المؤشر

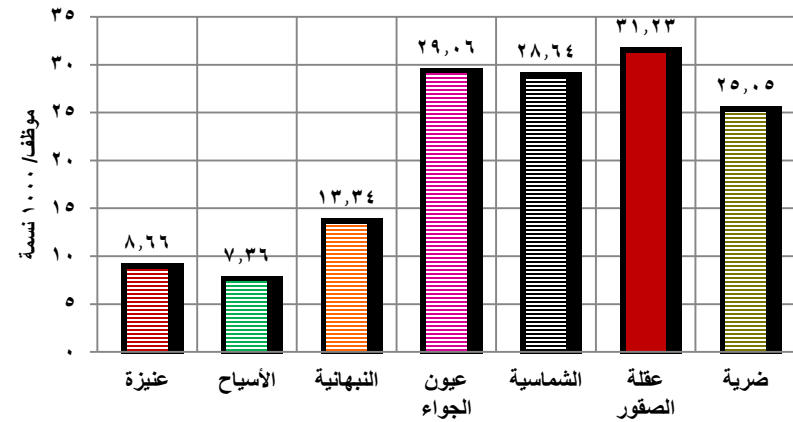
البيان

موظف لكل ١٠٠٠ نسمة

٢٥,٠٥

١٤٤١هـ - ٢٠٢٠م

المصدر: بلدية محافظة ضرية



المقارنة



نسبة الأجور والرواتب من إجمالي الميزانية Wage in Governmental budget

نسبة النساء في الوظائف العليا (المرتبة ١١ وما فوق) "Percentage of women in senior positions"

عالمي

نسبة الإنفاق السنوي على أجور العاملين
بالإدارة المحلية إلى إجمالي الإنفاق
بالميزانية

التعريف

عالمي

حصة المرأة في الوظائف العليا من مجموع
العمالة الكلية في الوظائف العليا.

التعريف

ازدهار
حضري

تنمية
مستدامة

ازدهار
حضري

تنمية
مستدامة

وحدة القياس

قيمة المؤشر

البيان

%

١٩,٥٨

١٤٤١هـ - ٢٠٢٠م

النتيجة

وحدة القياس

قيمة المؤشر

البيان

%

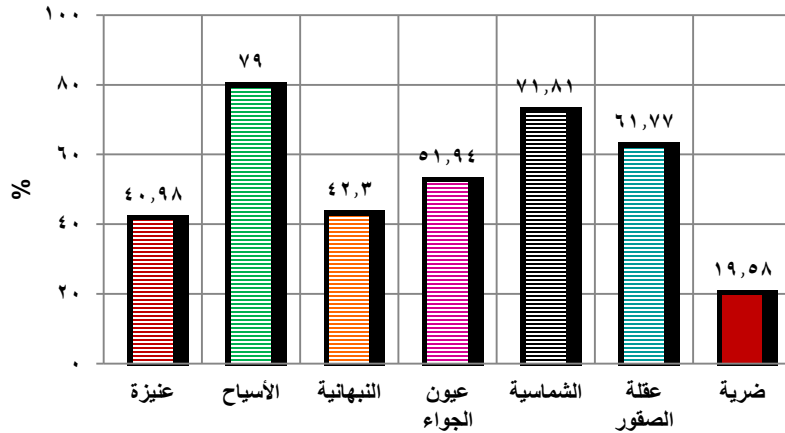
٠,٠

١٤٤١هـ - ٢٠٢٠م

النتيجة

المصدر: بلدية محافظة ضرية

المصدر: فرع الخدمة المدنية بمنطقة القصيم



المقارنة





نسبة الإنفاق على تعاقدات المحليات Contracted recurrent expenditure ratio

- عالمي** نسبة الإنفاق المتواتر (الجاري المتكرر) الذي يخصص للتعاقدات. ويقاس ذلك مدى مشاركة القطاع الخاص في أنشطة هي بالأساس مسئولية الحكومة المحلية.
- ازدهار حضري**
- تنمية مستدامة**

التعريف

وحدة القياس

قيمة المؤشر

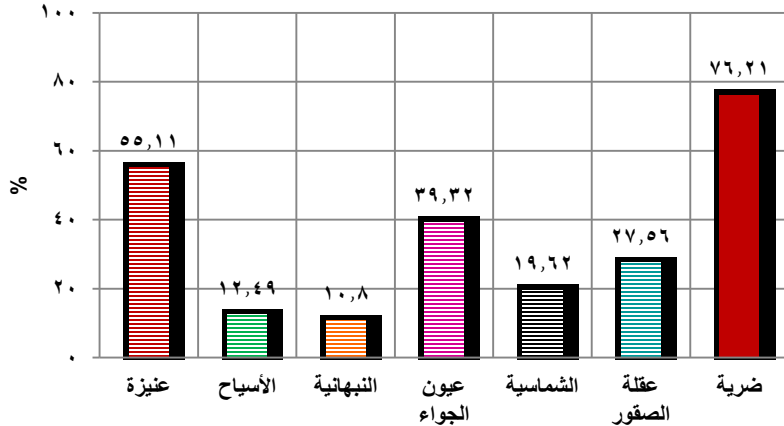
البيان

%

٧٦,٢١

١٤٤١هـ - ٢٠٢٠م

المصدر: بلدية محافظة ضرية



المقارنة

نصيب الفرد من رأس المال المنصرف "Capital expenditure per capita"

- عالمي** الإنفاق الاستثماري بالريال السعودي للفرد لكل الحكومات المحلية بالمنطقة الحضرية (متوسط ثلاث سنوات)
- ازدهار حضري**
- تنمية مستدامة**

التعريف

وحدة القياس

نتيجة المؤشر لمتوسط ثلاث سنوات

نتيجة المؤشر لسنة واحدة

البيان

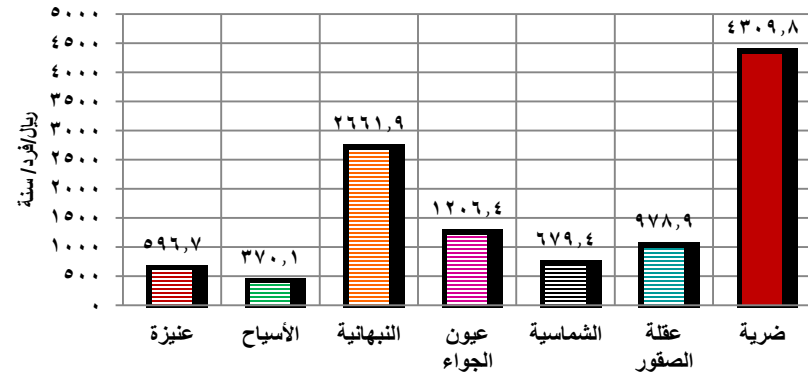
ريال/فرد/ سنة

٨٢٢,٨

٤٣٠٩,٨

١٤٤١هـ - ٢٠٢٠م

المصدر: بلدية محافظة ضرية



المقارنة (أخر عام لجميع المدن)



"Capital expenditure per capita" كفاءة تحصيل الإيرادات المحلية

"Local expenditure" كفاءة الإنفاق المحلي

عالمي

نسبة تحصيل الإنفاق الاستثماري للفرد

ازدهار
حضري

لكل الحكومات المحلية بالمنطقة

تنمية
مستدامة

الحضرية.

التعريف

عالمي

النفقات الحقيقية المحلية مقسومة على

ازدهار
حضري

النفقات المقدرة المحلية.

تنمية
مستدامة

التعريف

وحدة القياس

قيمة المؤشر

البيان

%

٦١,٩٤

١٤٤١هـ - ٢٠٢٠م

المصدر: بلدية محافظة ضرية

النتيجة

وحدة القياس

قيمة المؤشر

البيان

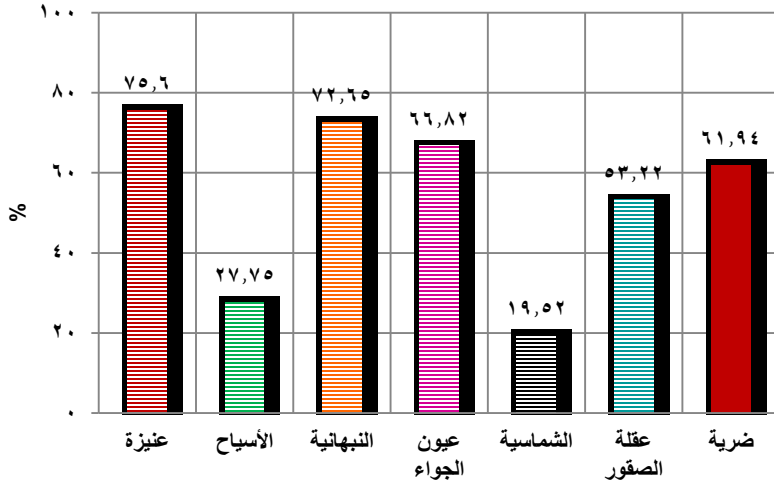
%

٩٨,٤

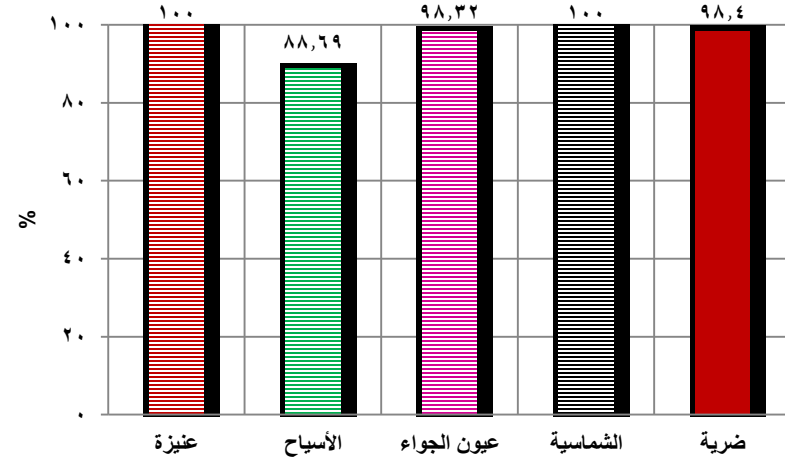
١٤٤١هـ - ٢٠٢٠م

المصدر: بلدية محافظة ضرية

النتيجة



المقارنة



المقارنة



المؤسسات والجمعيات الخيرية لكل ١٠٠ ألف نسمة "Number of institutions and charitable societies per 100,000 inhabitants"

عالمي عدد الجمعيات والمؤسسات الخيرية الغير هادفة للربح وتتضمن جميع المنظمات غير الحكومية التي تلعب دوراً اقتصادياً واجتماعياً لكل عشر آلاف من السكان، ويفيد المؤشر في معرفة الجهد الذي تقوم به الجمعيات التطوعية بجانب جهود الحكومة

ازدهار حضري

تنمية مستدامة

التعريف

وحدة القياس

قيمة المؤشر

البيان

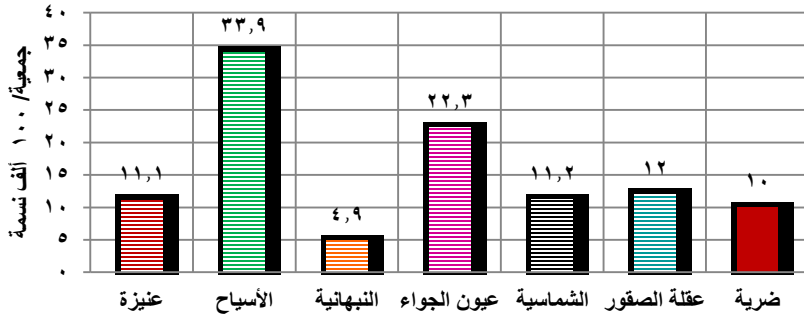
جمعية / ١٠٠ ألف نسمة

١٠,٠

١٤٤١هـ - ٢٠٢٠م

النتيجة

المصدر: فرع وزارة الموارد البشرية والتنمية الاجتماعية بمنطقة القصيم



المقارنة

المصادر الرئيسية للدخل "Major sources of income"

عالمي التوزيع النسبي لدخل الإدارة المحلية حسب المصادر الرئيسية (رسوم الرخص، الرسوم البلدية الأخرى، أرباح الاستثمار المحلي، أخرى).

ازدهار حضري

تنمية مستدامة

التعريف

وحدة القياس

إيرادات مركزية

إيرادات محلية

البيان

%

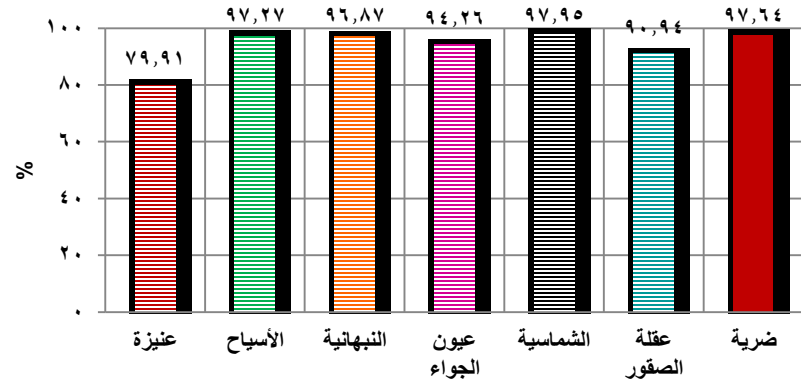
٩٧,٦٤

٢,٣٦

١٤٤١هـ - ٢٠٢٠م

النتيجة

المصدر: بلدية محافظة ضرية



المقارنة (إيرادات مركزية)



نسبة رضاء المواطنين عن الخدمات الحكومية Percentage of citizens' satisfaction with government services

- عالمي** مؤشر يقيس مدى رضا المواطنين عن الخدمات الحكومية المقدمة للسكان بالمدينة.
- ازدهار حضري** يفيد في معرفة درجة رضى المواطنين عما تقدمه الإدارات الحكومية المختلفة، والتعرف على درجة الرضاء عن الخدمات الحكومية المختلفة
- تنمية مستدامة**

التعريف

عدد الأيام اللازمة لبدء نشاط تجاري "number of days to start a business"

- عالمي** عدد الأيام التي تستغرقها أي شركة أو منشأة للحصول على جميع التراخيص والتصاريح اللازمة حتى بداية العمل بشكل رسمي
- ازدهار حضري**
- تنمية مستدامة**

التعريف

وحدة القياس

قيمة المؤشر

البيان

%

٩٩,٣

التعليم

٩٥,٣

الصحة

٥٦,٠

الاسكان

٥٢,٠

المياة

٤٠,٠

الكهرباء

٤٨,٣

الهاتف

٦٦,٠

الجوال

٨٠,٧

المرور

٩٤,٧

الجوازات

٩٤,٧

الأحوال المدنية

٩٨,٧

الامن والامان

٩٤,٠

الخدمات بصفة عامة

المصدر: المسح الميداني ١٤٤١ - ٢٠٢٠

النتيجة

وحدة القياس

قيمة المؤشر

البيان

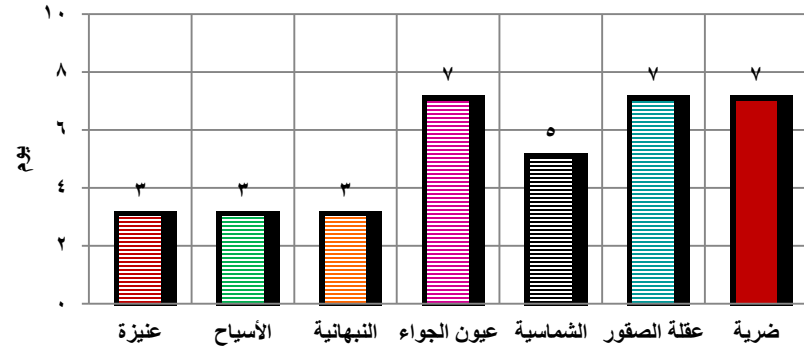
يوم

٧,٠

٢٠٢٠هـ - ١٤٤١م

المصدر: بلدية محافظة ضرية

النتيجة



المقارنة

المجموعة الأولى .. المؤشرات العالمية

مؤشرات البيانات الأساسية

مؤشرات التنمية الاجتماعية
الاقتصادية

مؤشرات البنية الأساسية

مؤشرات النقل والمواصلات

مؤشرات إدارة البيئة

مؤشرات الحكم المحلي

مؤشرات الإسكان (المأوى)





نسبة المباني الحاصلة على قروض عقارية
"percentage of buildings with real estate loans"

- عالمي**
- ازدهار حضري**
- تنمية مستدامة**

نسبة المساكن التي حصلت على قروض عقارية لإنشائها

التعريف

وحدة القياس

قيمة المؤشر

البيان

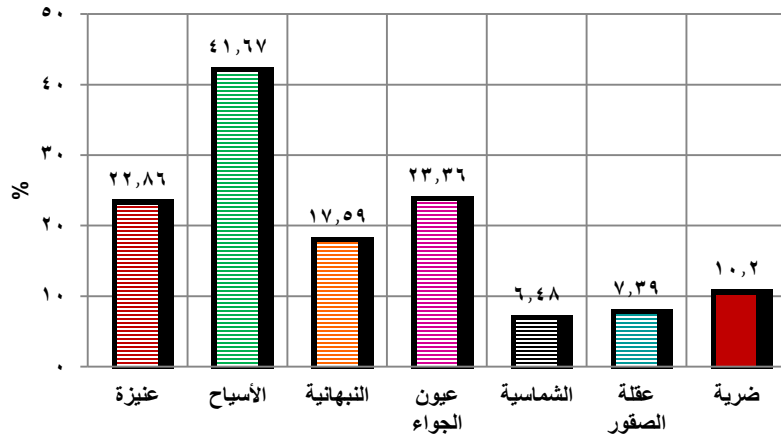
%

١٠,٢

١٤٤١هـ - ٢٠٢٠م

النتيجة

المصدر: صندوق التنمية العقارية بمنطقة القصيم



المقارنة

إنتاج المنازل
"Housing Production"

- عالمي**
- ازدهار حضري**
- تنمية مستدامة**

يعرف بعدد الوحدات السكنية التي تضاف سنوياً (الوحدات المنشأة مطروحا منها الوحدات المهذمة) في كل من القطاعين الحكومي والخاص لكل ١٠٠٠ من السكان. وهو مقياس تقليدي لقدرة نظام عرض الإسكان لزيادة وسد النقص في مخزون المساكن

التعريف

وحدة القياس

قيمة المؤشر

البيان

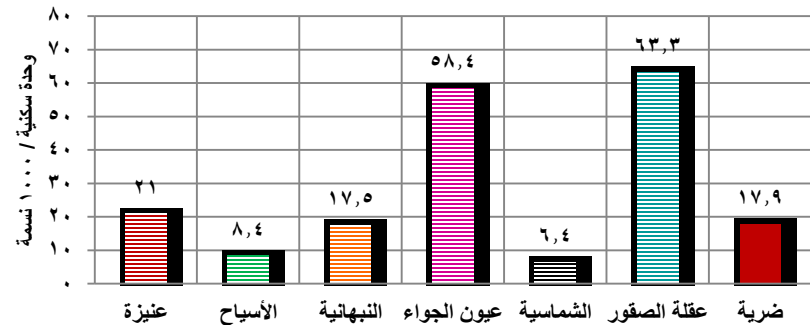
وحدة سكنية / ١٠٠٠ نسمة

١٧,٩

١٤٤١هـ - ٢٠٢٠م

النتيجة

المصدر: بلدية محافظة ضرية، فرع الشركة السعودية للكهرباء بمنطقة القصيم



المقارنة



نسبة الأسر الحاصّة على تمويل سكني
من الأسر المدرجة بمسار التملك

Proportion of households with residential financing from households that are provided in the course of ownership "

عالمي

نسبة الأسر الحاصّة على تمويل سكني

ازدهار
حضري

من الأسر المدرجة بمسار التملك التابعة

لوزارة الإسكان

تنمية
مستدامة

التعريف

المباني الثابتة

"Permanent Structure"

عالمي

يعرف بنسبة المباني التي من المحتمل أن

تبقى لمدة عشرون عاما مع الصيانة

ازدهار
حضري

والإصلاح الدوري العادي، أخذاً في الحسبان

التغيرات المناخية والبيئية والطبيعية

تنمية
مستدامة

(براكين ، زلازل ، فيضانات ، سيول ، الخ).

التعريف

وحدة القياس

قيمة المؤشر

البيان

%

صفر

١٤٤١هـ - ٢٠٢٠م

النتيجة

المصدر: فرع وزارة الإسكان بمنطقة القصيم

وحدة القياس

قيمة المؤشر

البيان

%

١٠٠

١٤٤١هـ - ٢٠٢٠م

النتيجة

المصدر: بلدية محافظة ضرية



House price to Income Ratio معدل إيجار المنزل للدخل

- عالمي** نسبة وسيط إيجار المسكن أو الوحدة السكنية إلى وسيط دخل الأسرة المستأجرة السنوي،
- ازدهار حضري** ويستخدم مؤشر معدل إيجار المنزل للدخل في تقييم كثير من السياسات، وخاصة سياسة الإسكان، ونمط الحياة للسكن.
- تنمية مستدامة**

التعريف

وحدة القياس

قيمة المؤشر

البيان

%

١٠,٣

سعودي

-

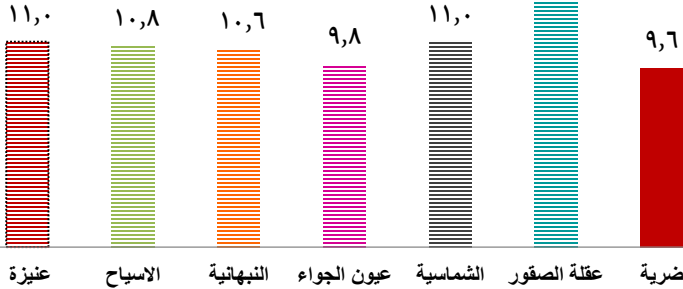
غير سعودي

٩,٦

جملة

المصدر: المسح الميداني ١٤٤١ - ٢٠٢٠

%



المقارنة

House price to Income Ratio معدل سعر المنزل للدخل

- عالمي** نسبة وسيط سعر المسكن أو الوحدة السكنية إلى وسيط دخل الأسرة السنوي (وسيط سعر المسكن هو السعر الذي ٥٠% من المساكن سعرها أقل منه و٥٠% من المساكن سعرها أعلى من هذا السعر)
- ازدهار حضري**
- تنمية مستدامة**

التعريف

وحدة القياس

قيمة المؤشر

البيان

عام

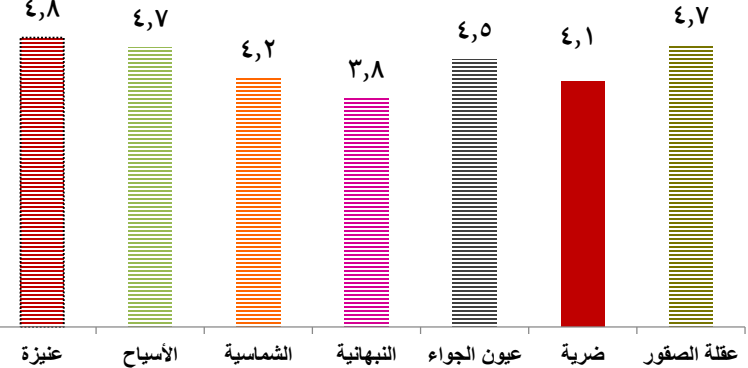
٤,١

١٤٤١هـ - ٢٠٢٠م

النتيجة

المصدر: المسح الميداني ١٤٤١ - ٢٠٢٠

عام



المقارنة



Floor area per person نصيب الفرد من مساحة المسكن

- عالمي** يعرف بوسيط مساحة الفرد من أرضية المسكن بالمتر المربع. هذا المؤشر يقيس ملائمة مساحة العيش من السكن لحجم الأسرة.
- ازدهار حضري** يعتبر هذا المؤشر من مؤشرات تحسين مستوى المعيشة باعتباره مقياس للاكتظاظ داخل المسكن.
- تنمية مستدامة**

التعريف

وحدة القياس

قيمة المؤشر

البيان

م²/فرد

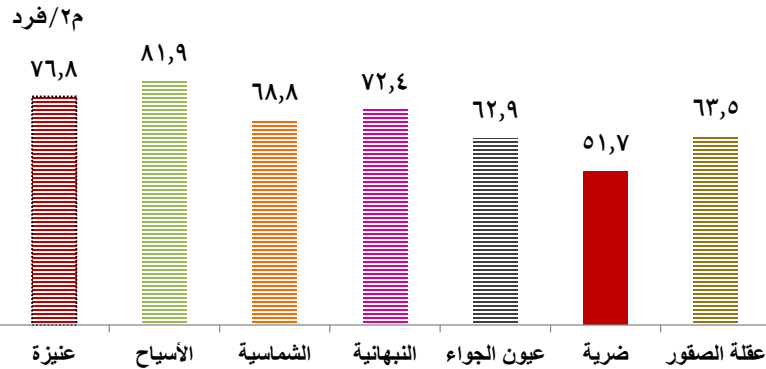
٥٤,١

سعودي

٥١,٧

جملة

المصدر: المسح الميداني ١٤٤١ - ٢٠٢٠



المقارنة

Land price to Income Ratio معدل سعر الأرض للدخل

- عالمي** يعرف بمعدل وسيط سعر المتر المربع من الأرض الخام التي تم تنميتها إلى وسيط دخل الأسرة الشهري، ويقصد بالأرض التي تم تنميتها أي أنها موصلة بالخدمات والمرافق والبنية التحتية مثل الطرق والمياه والكهرباء والصرف الصحي على الأقل
- ازدهار حضري**
- تنمية مستدامة**

التعريف

وحدة القياس

قيمة المؤشر

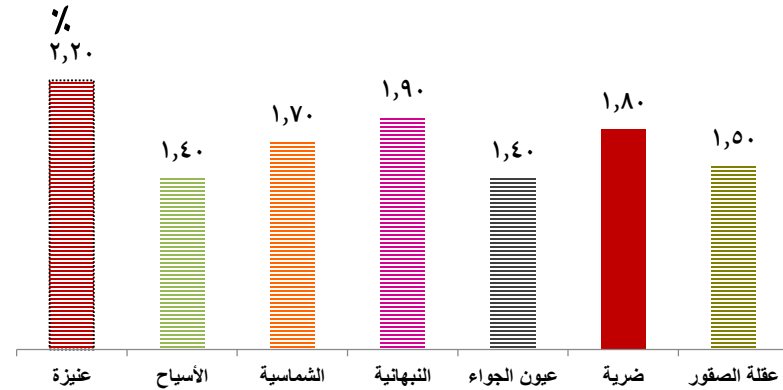
البيان

%

١,٨

١٤٤١هـ - ٢٠٢٠م

المصدر: المسح الميداني ١٤٤١ - ٢٠٢٠



النتيجة

المقارنة



Room occupancy rate معدل التزاحم بالغرفة

Adequate living space المساحة المعيشية الكافية

عالمي

متوسط عدد أفراد الأسرة المعيشية مقسوماً

ازدهار حضري

على عدد غرف المسكن باستثناء المطبخ والمرافق، ويستخدم المؤشر في تقييم سياسات

تنمية مستدامة

البناء والتشييد والإسكان بصفة عامة..

التعريف

عالمي

نسبة الأسر التي لديها أقل من اربعة اشخاص في الغرفة الواحدة، ويقيس المؤشر

ازدهار حضري

مدى كفاية الحاجة الإنسانية الأساسية لتوفير المأوى، انخفاض مساحة الفرد

تنمية مستدامة

المسموح بها تسبب مخاطر صحية.

التعريف

وحدة القياس

قيمة المؤشر

البيان

فرد / غرفة

٠,٨

سعودي

٠,٨

جملة

النتيجة

وحدة القياس

قيمة المؤشر

البيان

%

١٠٠

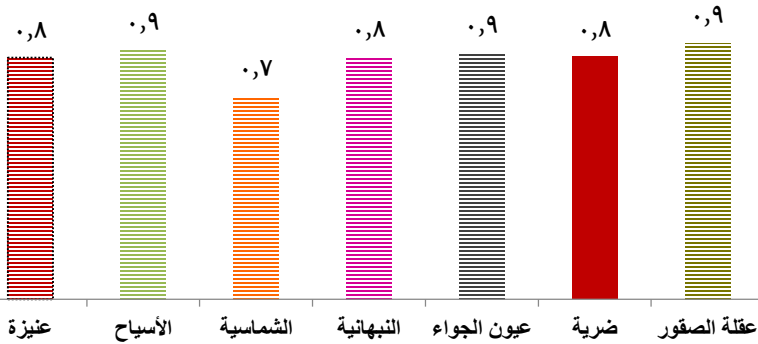
١٤٤١هـ - ٢٠٢٠م

النتيجة


المصدر. المسح الميداني ١٤٤١ - ٢٠٢٠

المصدر. المسح الميداني ١٤٤١ - ٢٠٢٠

فرد/غرفة



المقارنة





الأسر القاطنة في المساكن العشوائية
Households living in informal housing

- عالمي** يعرف بأنه عدد الأسر المعيشية التي تقطن في المساكن العشوائية وهي الأسر التي تفتقر إلى المياه المحسنة أو الصرف الصحي الآمن أو المساحة المعيشية الكافية أو المسكن الدائم
- ازدهار حضري**
- تنمية مستدامة**

التعريف

وحدة القياس

قيمة المؤشر

البيان

%

صفر

الاسر الغير متصله بالمياه المحسنة

%

صفر

الاسر غير متصله بصرف صحي آمن

%

صفر

الاسر المتفترقة للمساحة المعيشية الكافية

%

صفر

الاسر التي تفتقر الى المسكن الدائم

%

صفر

جملة الأسر القاطنة في الاحياء الفقيرة

المصدر. المسح الميداني ١٤٤١ - ٢٠٢٠

النتيجة

مصادر التمويل الإسكاني
Sources of housing finance

- عالمي** التوزيع النسبي للمساكن المأهولة بأسر معيشية ويملكها أصحابها حسب مصادر تمويل المسكن (المال الخاص، العمل، منحة حكومية، قرض حكومي، قرض من البنوك الخاصة، ميراث، أخرى)
- ازدهار حضري**
- تنمية مستدامة**

التعريف

وحدة القياس

قيمة المؤشر

البيان

%

٥١,٤

أموال خاصة

٤٨,٦

قروض من بنك أو مؤسسة أو صندوق التنمية العقارية

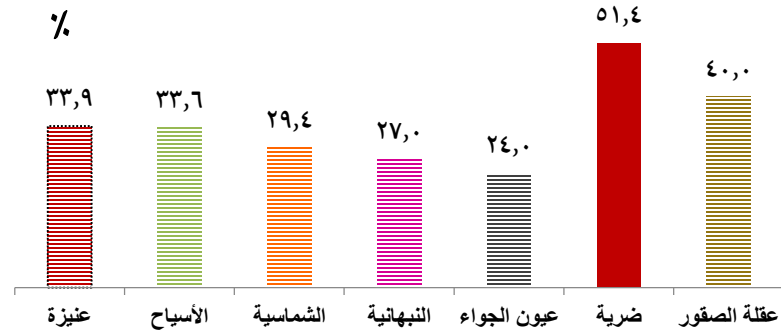
٠,٠

اخرى


النتيجة

المصدر. المسح الميداني ١٤٤١ - ٢٠٢٠

مقارنة قيمة المؤشر مع باقي مدن الدراسة (اموال خاصة)



المقارنة



المجموعة الثانية

مؤشرات رؤية المملكة ٢٠٣٠

رؤية
VISION
2030
المملكة العربية السعودية
KINGDOM OF SAUDI ARABIA

نسبة المرافق الصحية المرخصة التابعة لوزارة الصحة
"Percentage of licensed health facilities of the Ministry of Health"

مساهمة القطاع الخاص في الصحة
"Contribution of the private sector In health "

التحول الوطني



المرافق الصحية الحاصلة على اعتماد دولي أو محلي إلى جملة المرافق

جودة الحياة



الصحية بالمدينة

التعريف

التحول الوطني



عدد المنشآت الصحية بالقطاع الخاص من مستشفيات ومراكز صحية إلى إجمالي المنشآت الصحية بالقطاعين

جودة الحياة



الحكومي والخاص

التعريف

وحدة القياس

قيمة المؤشر

البيان

%

١٠٠

١٤٤١هـ - ٢٠٢٠م

النتيجة

المصدر: إدارة الصحة بمحافظة ضرية.

وحدة القياس

قيمة المؤشر

البيان

%

٥٠,٠

١٤٤١هـ - ٢٠٢٠م

النتيجة

المصدر: إدارة الصحة بمحافظة ضرية.

نسبة المرضى الذين يتلقون الرعاية الطبية الطارئة أو العاجلة
واتخاذ قرار طبي لهم في أقل من ٤ ساعات
Proportion of patients receiving emergency or urgent medical care
and medical decision in less than ٤ hrs.

نسبة المواطنين السعوديين لديهم سجل طبي رقمي موحد
Percentage of Saudi citizens with a unified digital medical record

التحول
الوطني



المرضى الذين يتم اتخاذ قرار طبي لهم
في أقل من ٤ ساعات أثناء وجودهم

جودة
الحياة



بالطوارئ لإجمالي المرضى الذين دخلوا
قسم الطوارئ في نفس المدة.

التعريف

التحول
الوطني



المواطنين السعوديين الذين لديهم
سجل طبي رقمي موحد لإجمالي

جودة
الحياة



المواطنين السعوديين.

التعريف

وحدة القياس

قيمة المؤشر

البيان

%

١٠٠,٠

١٤٤١هـ - ٢٠٢٠م

النتيجة

المصدر: إدارة الصحة بمحافظة ضرية.

وحدة القياس

قيمة المؤشر

البيان

%

صفر

١٤٤١هـ - ٢٠٢٠م

النتيجة

المصدر: إدارة الصحة بمحافظة ضرية.

معدل العاملين السعوديين المؤهلين في التمريض والفئات الطبية المساعدة
The percentage of qualified Saudi workers in nursing and auxiliary medical groups

نسبة الحصول على موعد مع التخصص الطبي المطلوب خلال ٤ أسابيع
The percentage of obtaining an appointment with the required medical specialization within ٤ weeks

التحول
الوطني



العاملين السعوديين المؤهلين في التمريض والفئات الطبية المساعدة لجملة سكان

جودة
الحياة



المدينة لكل ١٠٠ ألف نسمة منهم.

التعريف

التحول
الوطني



المرضى الذين حصلوا على موعد مع التخصص الطبي المطلوب في أقل من ٤ أسابيع لإجمالي المرضى الذين يرغبون في

جودة
الحياة



الحصول على موعد مع التخصص المطلوب

التعريف

وحدة القياس

قيمة المؤشر

البيان

عامل مؤهل /
١٠٠ ألف نسمة

٢٥٧,٢١

١٤٤١هـ - ٢٠٢٠م

النتيجة

وحدة القياس

قيمة المؤشر

البيان

%

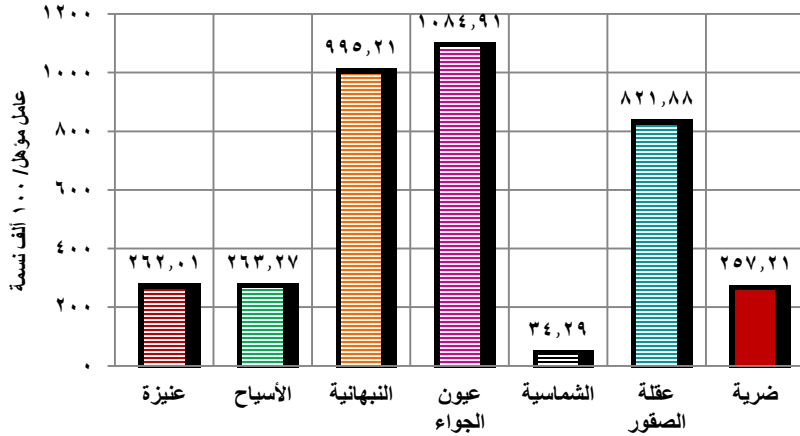
٩١,٨٧

١٤٤١هـ - ٢٠٢٠م


النتيجة

المصدر: إدارة الصحة بمحافظة ضرية.

المصدر: إدارة الصحة بمحافظة ضرية.



المقارنة



المقارنة

نسبة الوفيات التي تحدث داخل المنشآت الصحية نتيجة الحوادث المرورية
Percentage of deaths occurring in health facilities as a result of traffic accidents

متوسط زمن الاستجابة للحوادث المرورية
"Average response time for traffic accidents"

التحول الوطني



الوفيات التي تحدث داخل المنشأة الصحية لإجمالي عدد الإصابات

جودة الحياة



الناجمة عن الحوادث المرورية بالطرق داخل المدينة

التعريف

التحول الوطني



الزمن اللازم الذي تستغرقه سيارات الهلال الأحمر للوصول لمواقع الحوادث المرورية داخل المدينة.

جودة الحياة



التعريف

وحدة القياس

قيمة المؤشر

البيان

%

٥,٨٨

١٤٤١هـ - ٢٠٢٠م

النتيجة

المصدر: إدارة الصحة بمحافظة ضرية.

وحدة القياس

قيمة المؤشر

البيان

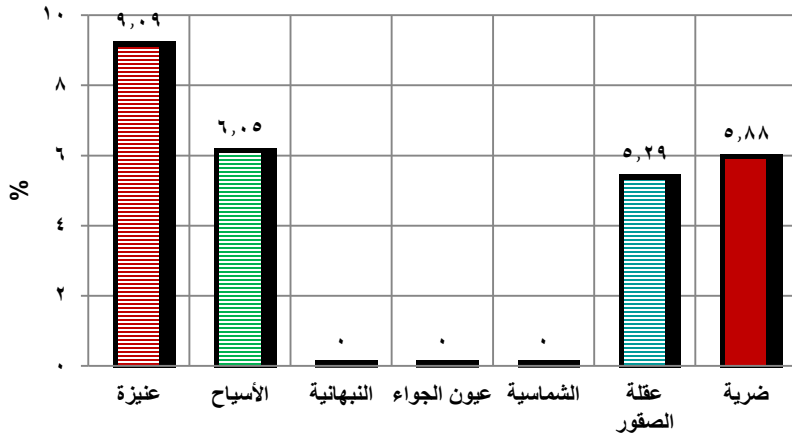
دقيقة

١١,٠

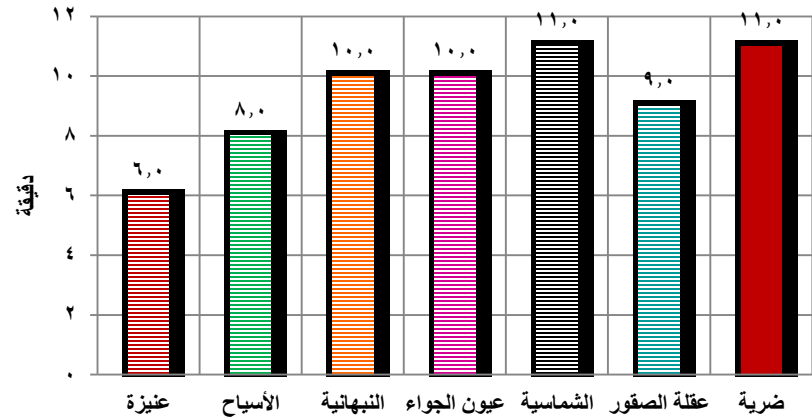
١٤٤١ هـ - ٢٠٢٠ م

النتيجة

المصدر: الهلال الأحمر السعودي بمنطقة القصيم



المقارنة



المقارنة

نسبة الطلاب الملتحقين بالتعليم الأهلي والاجنبي
Students Enrolled in Private and Foreign Education

التحول
الوطني



نسبة الطلاب الملتحقين بالتعليم الأهلي والاجنبي في مرحلة التعليم قبل الجامعي

جودة
الحياة



لإجمالي الطلاب الملتحقين بالتعليم قبل الجامعي (ابتدائي - متوسط - ثانوي)

التعريف

وحدة
القياس

ثانوي

متوسط

ابتدائي

البيان

نسبة
مئوية

صفر

صفر

صفر

جملة

النتيجة

المصدر: إدارة التعليم بمحافظة ضرية.



عدد الأطباء السعوديين المقيمين الملتحقين ببرامج تدريب
Number of Saudi resident physicians enrolled in training programs

التحول
الوطني



الأطباء السعوديين المقيمين بالمنشآت الصحية الذين التحقوا ببرامج تدريب

جودة
الحياة



صحية على مستوى المدينة

التعريف

وحدة القياس

قيمة المؤشر

البيان

طبيب

صفر

١٤٤١هـ - ٢٠٢٠م

النتيجة

المصدر: إدارة الصحة بمحافظة ضرية.



إجمالي عائد مبيعات التمور
The total return of dates sales

التحول الوطني



يعرف بإجمالي عائد مبيعات التمور في

جودة الحياة



سنة على مستوى المحافظة

التعريف

نسبة الطلاب المستفيدين من خدمات النقل المدرسي (المدارس الحكومية)
Students benefiting from school transport services (الحكومية)

التحول الوطني



نسبة الطلاب المستفيدين من خدمات

النقل المدرسي في المدارس الحكومية

جودة الحياة



لإجمالي الطلاب المقيدين

التعريف

وحدة القياس

قيمة المؤشر

البيان

مليون ريال

١,٨

١٤٤١هـ - ٢٠٢٠م

النتيجة

المصدر: إدارة الزراعة بمحافظة ضرية.

وحدة القياس

ثانوي

متوسط

ابتدائي

البيان

%

صفر

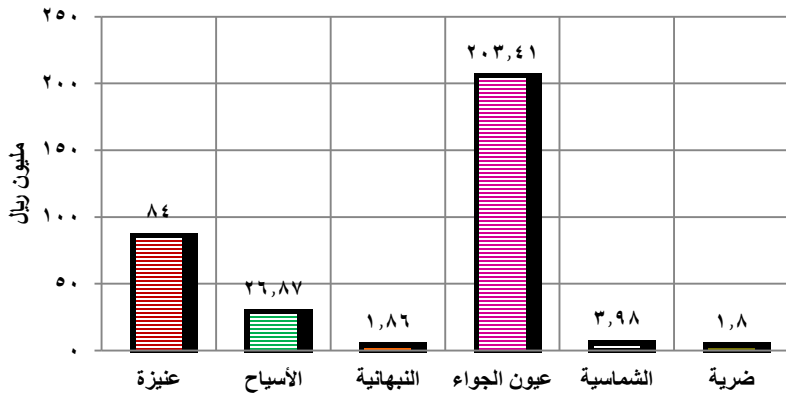
صفر

صفر

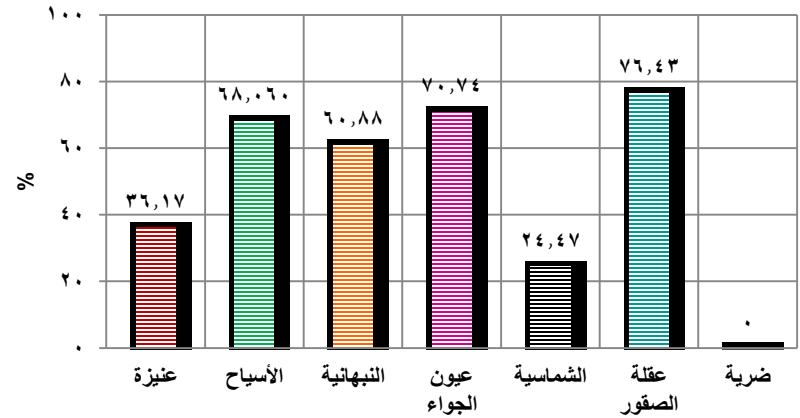
١٤٤١هـ - ٢٠٢٠م

النتيجة

المصدر: إدارة التعليم بمحافظة ضرية.



المقارنة



المقارنة (التعليم الابتدائي)

نسبة المياه المحلاة من إجمالي المياه المنتجة
"Percentage of desalinated water of total produced water"

التحول
الوطني



اجمالي كمية المياه المحلاة بالنسبة الى

جودة
الحياة



اجمالي كمية المياه المنتجة بالمحطة

التعريف

نسبة بلاغات العنف الأسري التي يتم معالجتها
خلال ٣ أشهر من تاريخ البلاغ
"Percentage of domestic violence reports processed within ٣ months"

التحول
الوطني



نسبة بلاغات العنف الأسري التي يتم

معالجتها خلال ٣ أشهر من إجمالي

جودة
الحياة



البلاغات المقدمة

التعريف

وحدة القياس

قيمة المؤشر

البيان

%

لا يوجد مياة محلاة بشبكة
المياة الخاصة بالحاضرة

١٤٤١هـ - ٢٠٢٠م

النتيجة

المصدر: إدارة خدمات المياه بمنطقة القصيم

وحدة القياس

قيمة المؤشر

البيان

%

١٠٠,٠

١٤٤١هـ - ٢٠٢٠م

النتيجة

المصدر: وحدة الحماية الاجتماعية بمنطقة القصيم.

متوسط المدة اللازمة لإيصال خدمات الصرف الصحي
"Average duration of delivery of sewage services"

التحول
الوطني



متوسط المدة اللازمة لإيصال خدمات

الصرف الصحي إلى المنازل

جودة
الحياة



التعريف

وحدة القياس

قيمة المؤشر

البيان

يوم عمل

لا يوجد شبكات صرف
صحي وبالتالي التقديم على
طلبات الخدمة غير متاح

١٤٤١هـ - ٢٠٢٠م

النتيجة

المصدر: إدارة خدمات المياه بمنطقة القصيم

نسبة الفاقد السنوي من المياه
"Annual wastage of water"

التحول
الوطني



يعرف بنسبة كمية المياه المفقودة (المسربة)

سنوياً نتيجة تلف بعض مواسير الشبكة

العامّة إلى إجمالي كمية المياه التي تضخ

عن طريق ذات الشبكة.

جودة
الحياة



التعريف

وحدة القياس

قيمة المؤشر

البيان

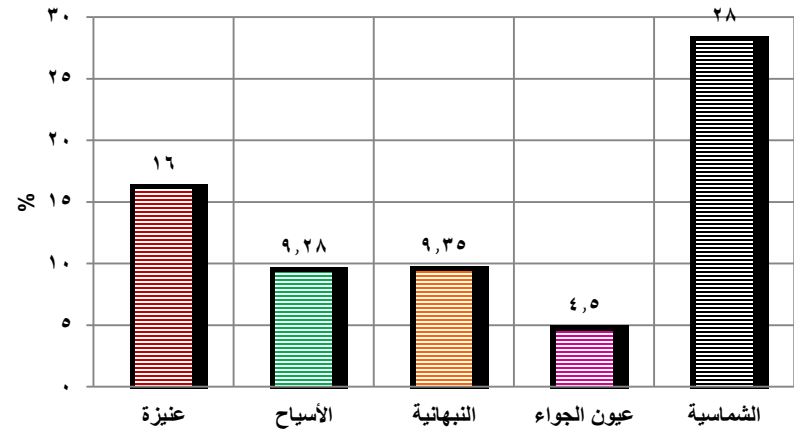
%

صفر

١٤٤١هـ - ٢٠٢٠م

النتيجة

المصدر: إدارة خدمات المياه بمنطقة القصيم



المقارنة

نسبة السكان المخدومين بشبكة تصريف مياه الأمطار ودرء أخطار السيول
Percentage of population served by the rainwater drainage network and the prevention of flood hazards

متوسط المدة اللازمة لإيصال خدمات المياه
"Average duration of delivery of water services"

التحول الوطني



نسبة السكان المخدومين بشبكة تصريف مياه الأمطار ودرء أخطار السيول إلى

التحول الوطني



متوسط المدة اللازمة لإيصال خدمات المياه إلى المنازل

جودة الحياة



إجمالي عدد السكان بالمدينة

جودة الحياة



التعريف

التعريف

وحدة القياس

درء أخطار السيول

مياه الأمطار

البيان

وحدة القياس

قيمة المؤشر

البيان

%

٥٥,٠

٣٣,٨٧

١٤٤١هـ - ٢٠٢٠م

يوم عمل

٢٥

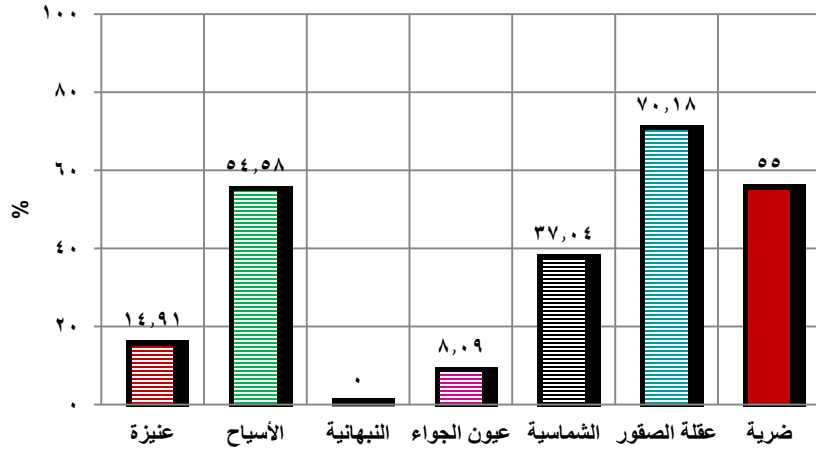
١٤٤١هـ - ٢٠٢٠م

النتيجة

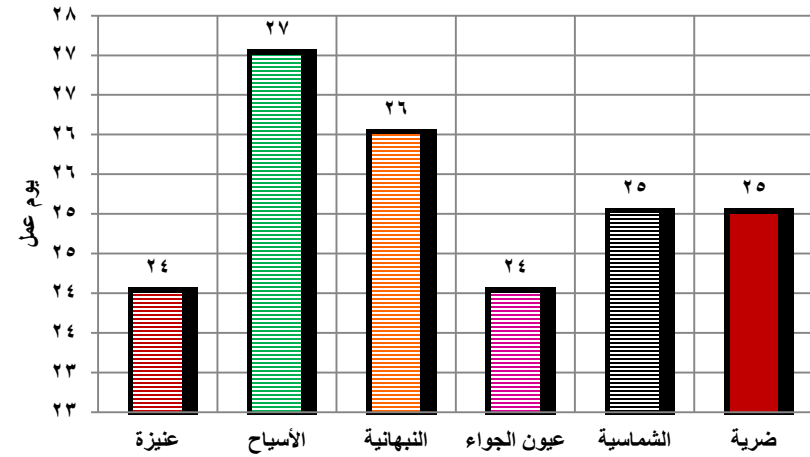
النتيجة

المصدر: أمانة منطقة القصيم

المصدر: إدارة خدمات المياه بمنطقة القصيم



المقارنة (درء أخطار السيول)



المقارنة

المخالفات المرورية الخطيرة "Serious traffic violations"

التحول
الوطني



المخالفات المرورية الخطيرة (القيادة

بدون رخصة - القيادة تحت تأثير

جودة
الحياة



مخدر.. الخ) لإجمالي المخالفات المرورية

خلال عام داخل المدينة

التعريف

وحدة القياس

قيمة المؤشر

البيان

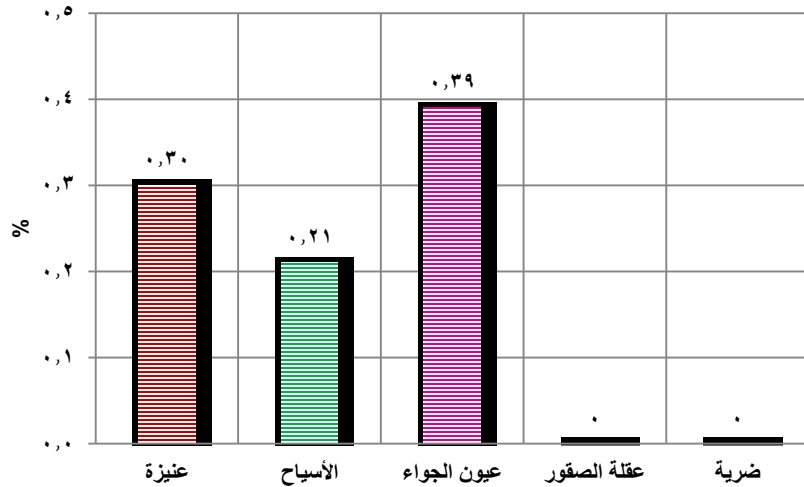
%

صفر

١٤٤١هـ - ٢٠٢٠م

النتيجة

المصدر: إدارة المرور بمحافظة ضرية.



المقارنة

المخالفات المرورية لكل ألف نسمة "Traffic violations per 1000 in habitants"

التحول
الوطني



عدد المخالفات المرورية لكل الف نسمة

جودة
الحياة



من سكان المدينة خلال عام

التعريف

وحدة القياس

قيمة المؤشر

البيان

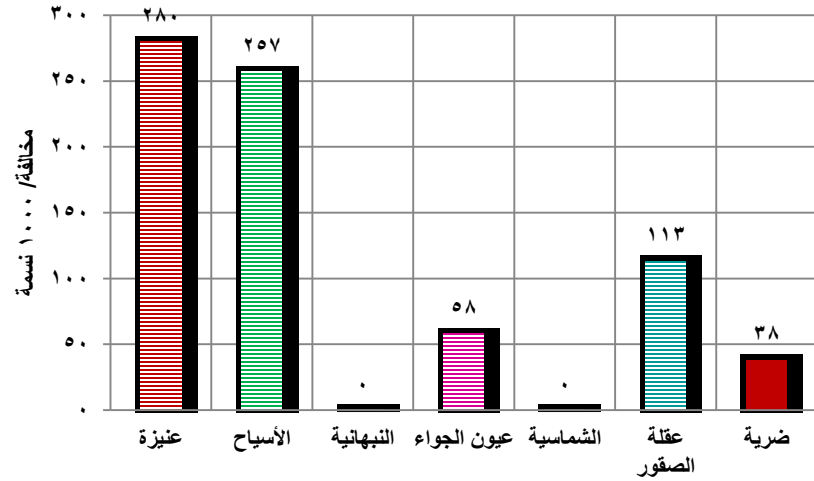
مخالفة/ ١٠٠٠
نسمة

٣٨٠,٠

١٤٤١هـ - ٢٠٢٠م

النتيجة

المصدر: إدارة المرور بمحافظة ضرية.



المقارنة

مساهمة القطاع الخاص في بناء وتشغيل مشروعات وبرامج الطرق
Contribution of the private sector to the construction and operation of road projects and programs

التحول الوطني



مساهمة جهات القطاع الخاص المختلفة المعنية بمشروعات وبرامج الطرق في حجم بناء وتشغيل هذه المشروعات والبرامج على مستوى المدينة.

جودة الحياة



التعريف

وحدة القياس

قيمة المؤشر

البيان

%

صفر

١٤٤١هـ - ٢٠٢٠م

النتيجة

المصدر: فرع وزارة النقل بمنطقة القصيم

حصة الفرد من الرحلات السنوية في وسائل النقل العام
"Annual per capita travel in public transport"

التحول الوطني



نسبة ما يحققه الفرد من الرحلات التي يقوم بها بوسائل النقل العام سنوياً من جملة رحلاته السنوية (التنقل)

جودة الحياة



التعريف

وحدة القياس

قيمة المؤشر

البيان

رحلة لكل ١٠٠٠ نسمة

صفر

١٤٤١هـ - ٢٠٢٠م

النتيجة

المصدر: فرع وزارة النقل بمنطقة القصيم

معدل نصيب الفرد من الساحات والأماكن العامة
"Average per capita space and public spaces"

التحول
الوطني



نصيب الفرد من الساحات والأماكن

العامة بما فيها المناطق الخضراء

جودة
الحياة



والمنتزهات

التعريف

وحدة القياس

قيمة المؤشر

البيان

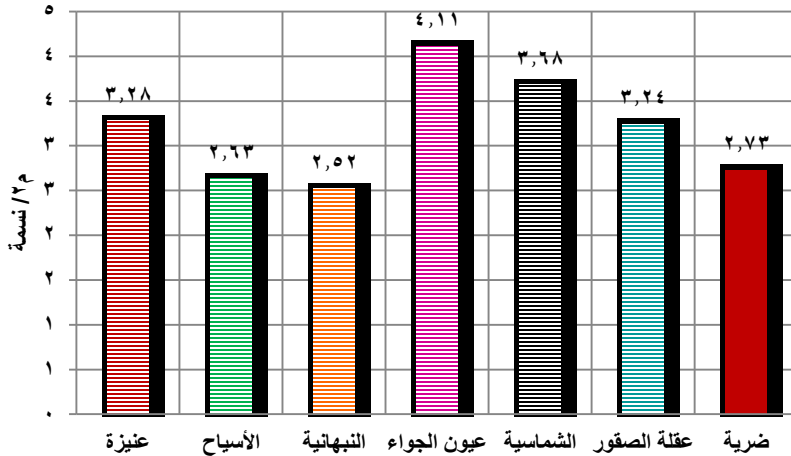
م^٢/نسمة

٢,٧٣

١٤٤١هـ - ٢٠٢٠م

النتيجة

المصدر: خريطة الأساس المعدة من قبل الاستشاري



المقارنة

نسبة التمثيل النسائي في الخدمة المدنية
"Percentage of female representation in the civil service"

التحول
الوطني



حصة المرأة في العمل بالخدمة المدنية

من مجموع العمالة الكلية في الخدمة

جودة
الحياة



المدنية

التعريف

وحدة القياس

قيمة المؤشر

البيان

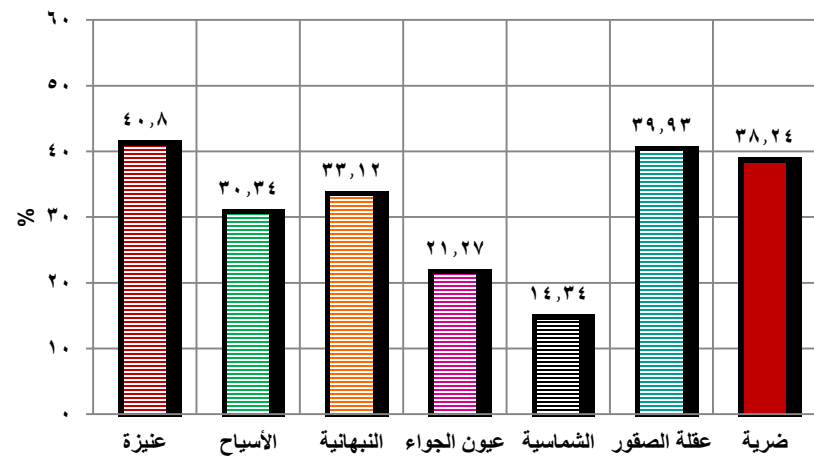
%

٣٨,٢٤

١٤٤١هـ - ٢٠٢٠م

النتيجة

المصدر: فرع وزارة الموارد البشرية والتنمية الاجتماعية بمنطقة القصيم



المقارنة

تصنيف المواقع الأثرية والتراثية

"Classification of archaeological sites and heritage"

التحول الوطني



توزيع المواقع الأثرية والتراثية داخل المدينة ما بين موقع أثري او تراثي او مبنى ... الخ

جودة الحياة



التعريف

وحدة القياس

مواقع أثرية

مواقع تراثية

البيان

موقع

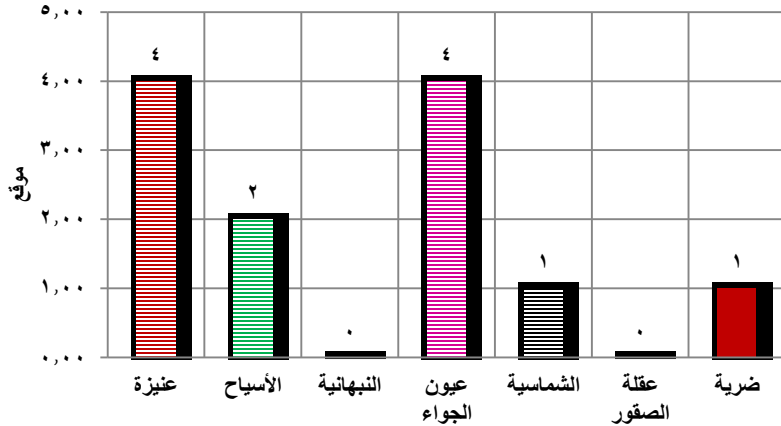
١

٠

١٤٤١هـ - ٢٠٢٠م

النتيجة

المصدر: فرع وزارة السياحة بمنطقة القصيم



المقارنة (المواقع الأثرية)

الطاقة الاستيعابية للشقق المفروشة والفنادق

"Hotels and furnished Apartment Capacity"

التحول الوطني



الطاقة الاستيعابية الحالية لقطاع الإيواء السياحي (الفنادق والوحدات السكنية المفروشة)

جودة الحياة



التعريف

وحدة القياس

شقق مفروشة

غرف فندقية

البيان

غرفة

صفر

صفر

١٤٤١هـ - ٢٠٢٠م

النتيجة

المصدر: فرع وزارة السياحة بمنطقة القصيم



المواقع الأثرية القابلة للزيارة
"Visitable archaeological sites"

التحول الوطني



عدد المواقع الأثرية التي يمكن إستغلالها سياحياً عن طريق فتحها

جودة الحياة



للزيارة للمواطنين

التعريف

عدد المتاحف العامة والخاصة
"Number of public and private museums"

التحول الوطني



عدد المتاحف العامة والخاصة داخل المدينة

جودة الحياة



التعريف

وحدة القياس

قيمة المؤشر

البيان

موقع أثري

١

١٤٤١هـ - ٢٠٢٠م

النتيجة

وحدة القياس

متاحف عامة

متاحف خاصة

البيان

متحف

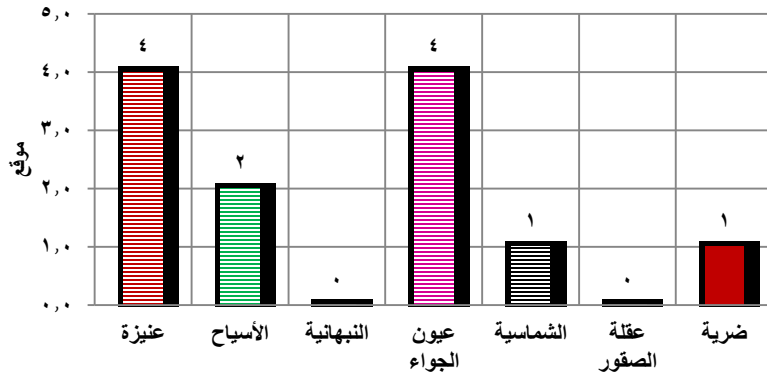
٠

٠

١٤٤١هـ - ٢٠٢٠م

النتيجة

المصدر: فرع وزارة السياحة بمنطقة القصيم



المقارنة

المصدر: فرع وزارة السياحة بمنطقة القصيم



عدد الفعاليات التراثية المستضافة
Number of heritage events hosted

التحول
الوطني



عدد الفعاليات التراثية المستضافة داخل
المدينة

جودة
الحياة



التعريف

عدد الفعاليات والمهرجانات
Number of events and festivals

التحول
الوطني



عدد الفعاليات والمهرجانات السياحية
داخل المدينة.

جودة
الحياة



التعريف

وحدة القياس

قيمة المؤشر

البيان

فعالية
مستضافة

صفر

١٤٤١هـ - ٢٠٢٠م

النتيجة

المصدر: فرع وزارة السياحة بمنطقة القصيم

وحدة القياس

قيمة المؤشر

البيان

فعالية/مهرجان

صفر

١٤٤١هـ - ٢٠٢٠م

النتيجة

المصدر: فرع وزارة السياحة بمنطقة القصيم

عدد البنى التحتية الثقافية
Number of cultural infrastructure

التحول الوطني

عدد البنى التحتية الثقافية داخل المدينة.

جودة الحياة

التعريف

عدد الأنشطة الثقافية
Number of cultural activities

التحول الوطني

عدد الأنشطة الثقافية داخل المدينة.

جودة الحياة

التعريف

وحدة القياس

قيمة المؤشر

البيان

مبنى ثقافي

صفر

١٤٤١هـ - ٢٠٢٠م

النتيجة

المصدر: فرع وزارة الإعلام بمنطقة القصيم

وحدة القياس

قيمة المؤشر

البيان

نشاط ثقافي

صفر

١٤٤١هـ - ٢٠٢٠م

النتيجة

المصدر: فرع وزارة الإعلام بمنطقة القصيم

نصيب الفرد من مساحة مراكز التسوق (المولات)
Per capita shopping mall area (malls)

التحول
الوطني



نصيب الفرد من سكان المدينة من جملة مساحة مراكز التسوق التجارية (المولات) داخل المدينة

جودة
الحياة



التعريف

وحدة القياس

قيمة المؤشر

البيان

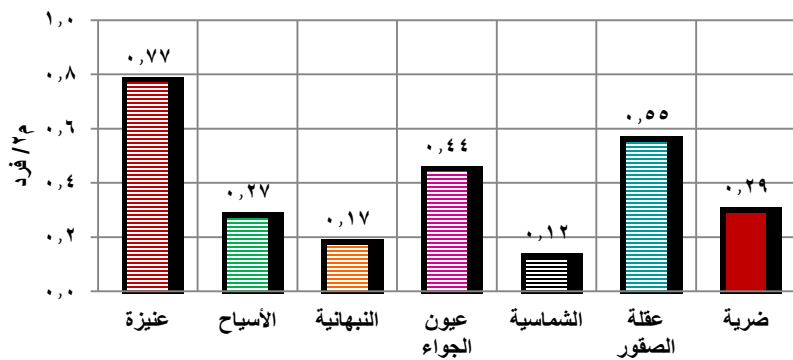
م^٢/فرد

٠,٢٩

١٤٤١هـ - ٢٠٢٠م

النتيجة

المصدر: خريطة الأساس المعدة من قبل الاستشاري



المقارنة

عدد المرافق الرياضية
Number of sports facilities

التحول
الوطني



عدد المرافق الرياضية داخل المدينة.

جودة
الحياة



التعريف

وحدة القياس

قيمة المؤشر

البيان

مرفق رياضي

صفر

١٤٤١هـ - ٢٠٢٠م

النتيجة

المصدر: فرع وزارة الرياضة بمنطقة القصيم

إقبال السعوديين على العمل في القطاع الخاص
Saudis seeking employment in the private sector

التحول
الوطني



يعبر عن نسب إقبال العمالة الوطنية (السعوديين) على العمل في القطاع الخاص. قياس هذا المؤشر له أهمية خاصة في عملية

جودة
الحياة



القضاء على ظاهرة البطالة وما يتبعها من آثار اجتماعية واقتصادية وسياسية

التعريف

وحدة القياس

قيمة المؤشر

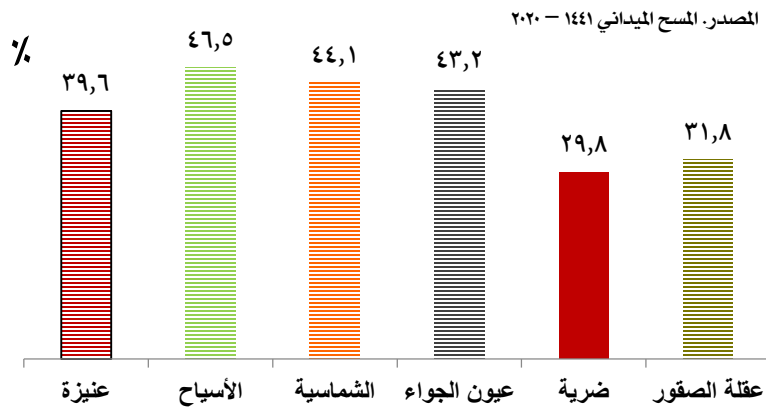
البيان

%

٢٩,٨

١٤٤١هـ - ٢٠٢٠م

النتيجة



المقارنة

عدد محلات الأطعمة والمشروبات
Number of food and beverage stores

التحول
الوطني



عدد محلات الأطعمة والمشروبات داخل المدينة

جودة
الحياة



التعريف

وحدة القياس

قيمة المؤشر

البيان

محل

١٣١

١٤٤١هـ - ٢٠٢٠م

النتيجة

المصدر: بلدية محافظة ضرية



المقارنة

obesity prevalence rate نسبة انتشار السمنة

التحول الوطني



يعرف المؤشر بأنه نسبة عدد المصابين بالسمنة داخل العينة إلى جملة عدد

جودة الحياة



الأفراد ككل بالعينة، ويقاس المؤشر مدى تحقيق أهداف رؤية المملكة ٢٠٣٠ من حيث تحسين جودة الخدمات الصحية

التعريف

Smoking prevalence rate نسبة انتشار التدخين

التحول الوطني



يعرف المؤشر بأنه نسبة عدد المدخنين من الشباب الذكور فوق ١٥ سنة إلى جملة

جودة الحياة



عدد الأفراد الذكور بالعينة في نفس الفئة العمرية

التعريف

وحدة القياس

قيمة المؤشر

البيان

%

١,١

١٤٤١هـ - ٢٠٢٠م

النتيجة

وحدة القياس

قيمة المؤشر

البيان

%

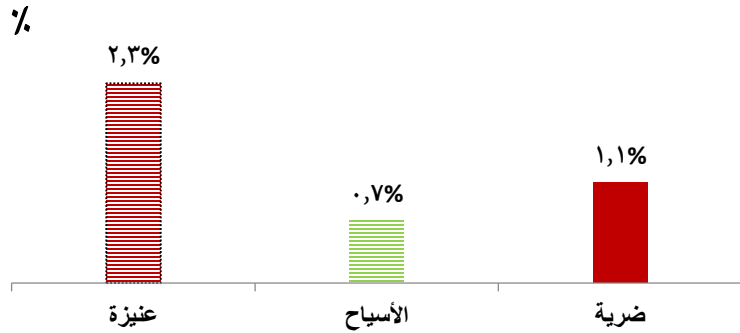
٨,٥

١٤٤١هـ - ٢٠٢٠م

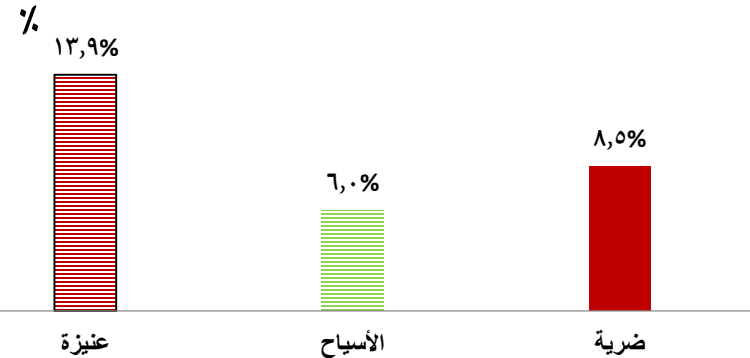
النتيجة

المصدر: المسح الميداني ١٤٤١ - ٢٠٢٠

المصدر: المسح الميداني ١٤٤١ - ٢٠٢٠



المقارنة



المقارنة

نسبة الوعي بنظام العنف الأسري

Percentage of awareness of the system of Asian violence

التحول الوطني



يعبر عن نسبة وعي وثقافة الأسر السعودية عن العنف الأسري تجاه افراد الأسرة،

ويقيس المؤشر مدى تحقيق أهداف رؤية

جودة الحياة



المملكة ٢٠٣٠ من حيث المحافظة على الأمان وإيجاد منظومة متكاملة للحماية الأسرية

التعريف

وحدة القياس

قيمة المؤشر

البيان

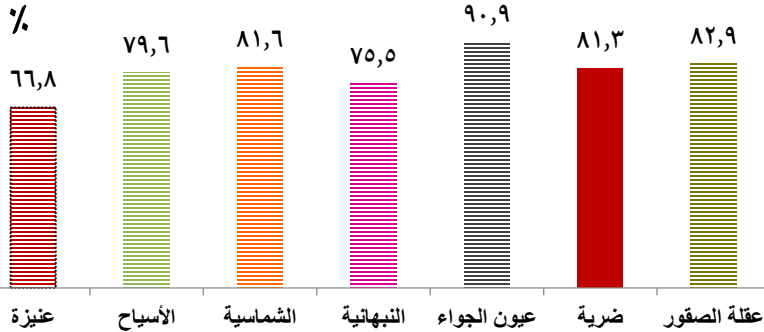
%

٨١,٣

١٤٤١هـ - ٢٠٢٠م

النتيجة

المصدر: المسح الميداني ١٤٤١ - ٢٠٢٠



المقارنة

نسبة انتشار السكري

Diabetes prevalence rate

التحول الوطني



يعرف المؤشر بأنه نسبة عدد المصابين بالسكري داخل العينة إلى جملة عدد الأفراد ككل بالعينة، ويقيس المؤشر

جودة الحياة



مدى تحقيق أهداف رؤية المملكة ٢٠٣٠ من حيث تحسين جودة الخدمات الصحية

التعريف

وحدة القياس

قيمة المؤشر

البيان

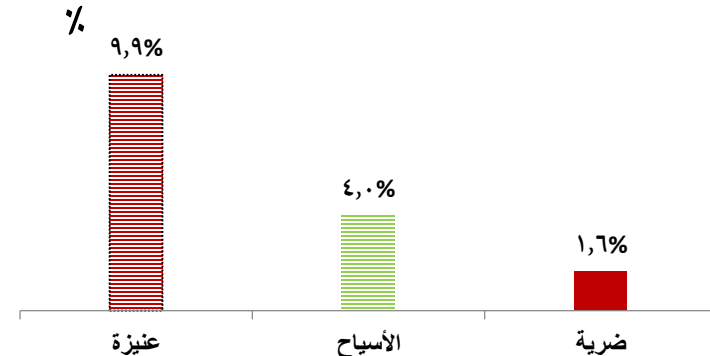
%

١,٦

١٤٤١هـ - ٢٠٢٠م

النتيجة

المصدر: المسح الميداني ١٤٤١ - ٢٠٢٠



المقارنة

عدد الخطوات التي يمشيها الشخص يوميا
The number steps a person walks daily

التحول
الوطني



ويعبر المؤشر عن عدد الخطوات التي يمشيها الشخص في اليوم الواحد

جودة
الحياة



يعد مؤشر عدد الخطوات التي يمشيها الشخص يوميا من المؤشرات التي لها مدلول على الصحة العامة للأفراد.

التعريف

وحدة
القياس

قيمة المؤشر

البيان

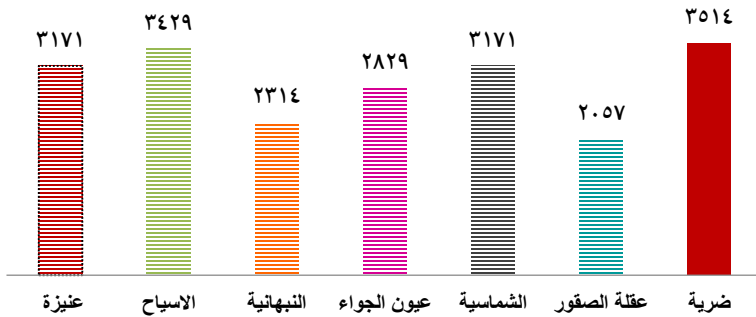
خطوة / يوم

٣٥١٤

١٤٤١هـ - ٢٠٢٠م

المصدر: المسح الميداني ١٤٤١ - ٢٠٢٠

خطوة/يوم



المقارنة

نسبة ممارسي الرياضة (١٥ سنة فأكثر)
Percentage of sports practitioners (15 years and above)

التحول
الوطني



نسبة ممارسي الرياضة مرة على الأقل اسبوعيا في الفئة العمرية ١٥ سنة فأكثر إلى إجمالي عدد السكان في نفس الفئة

جودة
الحياة



يعد مؤشر نسبة ممارسي الرياضة من المؤشرات التي لها مدلول على الصحة العامة للأفراد.

التعريف

وحدة القياس

قيمة المؤشر

البيان

%

٢٧,٥

سعودي

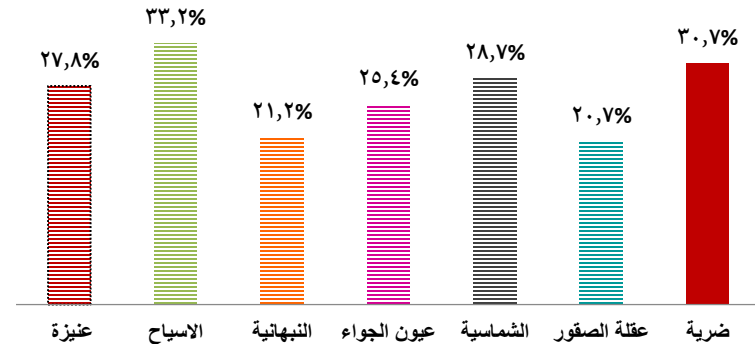
٤٥,٢

غير سعودي

٣٠,٧

جملة

المصدر: المسح الميداني ١٤٤١ - ٢٠٢٠



المقارنة

توصيل الانترنت للمنازل Internet connection for homes

التحول
الوطني



نسبة الأسر المتصلة بشبكة الإنترنت بأي وسيلة اتصال (خط ثابت - راوتر هوائي - WIFI شريحة بيانات للجوال) إلى جملة عدد الأسر بالعينة.

جودة
الحياة



يقيس المؤشر مدى تحقيق أهداف رؤية المملكة ٢٠٣٠ من حيث الارتقاء بجودة الحياة في المدن السعودية وتطوير قطاع تقنية المعلومات، والحكومة الالكترونية

التعريف

وحدة القياس

قيمة المؤشر

البيان

%

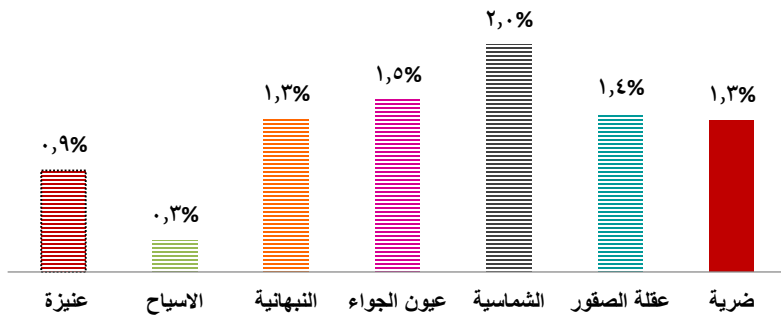
٩٨,٧

نسبة الأسر المتصلة بالانترنت

١,٣

نسبة الأسر غير المتصلة بالانترنت

المصدر: المسح الميداني ١٤٤١ - ٢٠٢٠



المقارنة

الانفاق الصحي من المصروفات المنزلية (سعودي) Health expenditure of household petty expenses (Saudi)

التحول
الوطني



نسبة ما تنفقه الأسرة من دخلها الشهري بالريال السعودي في اي مصروفات مرتبطة بصحة الأسرة (علاج - ادوية - كشف ... الخ)، وتهدف دراسة هذا المؤشر الي قياس الاعباء والتكلفة المالية التي تتحملها الاسرة في سبيل الصحة.

جودة
الحياة



التعريف

وحدة القياس

قيمة المؤشر

البيان

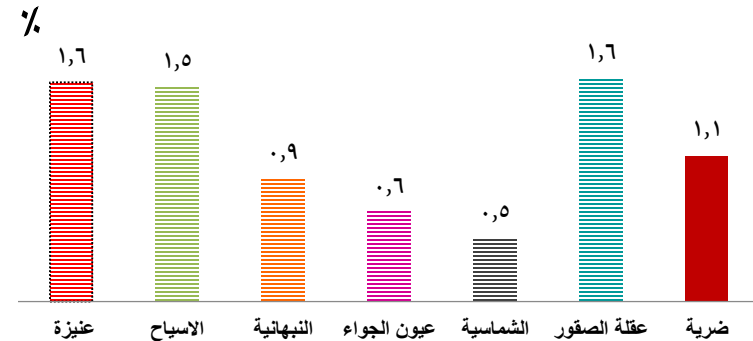
%

١,١

١٤٤١ هـ - ٢٠٢٠ م
(سعودي)

النتيجة

المصدر: المسح الميداني ١٤٤١ - ٢٠٢٠



المقارنة

نسبة مدخرات الاسرة الى اجمالي الدخل
Percentage of household savings to total income

التحول
الوطني



يعبر المؤشر عن نسبة ما تدخره الأسرة من إجمالي الدخل، ويحسن الادخار معيشة

جودة
الحياة



الأسرة ويحفظها ويؤمن مستقبلها، ويساعد على تحقيق أهدافها المستقبلية،

التعريف

وحدة القياس

قيمة المؤشر

البيان

%

٤,٥

سعودي

٥,٩

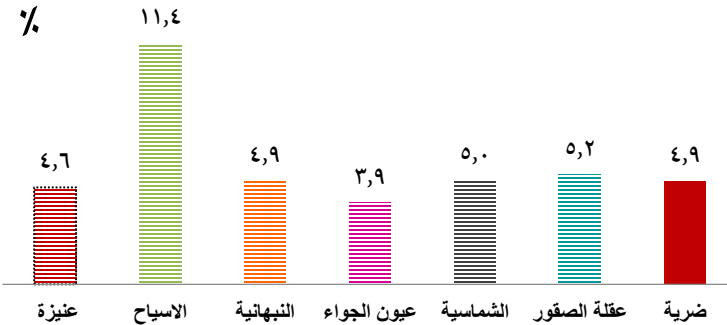
غير سعودي

٤,٩

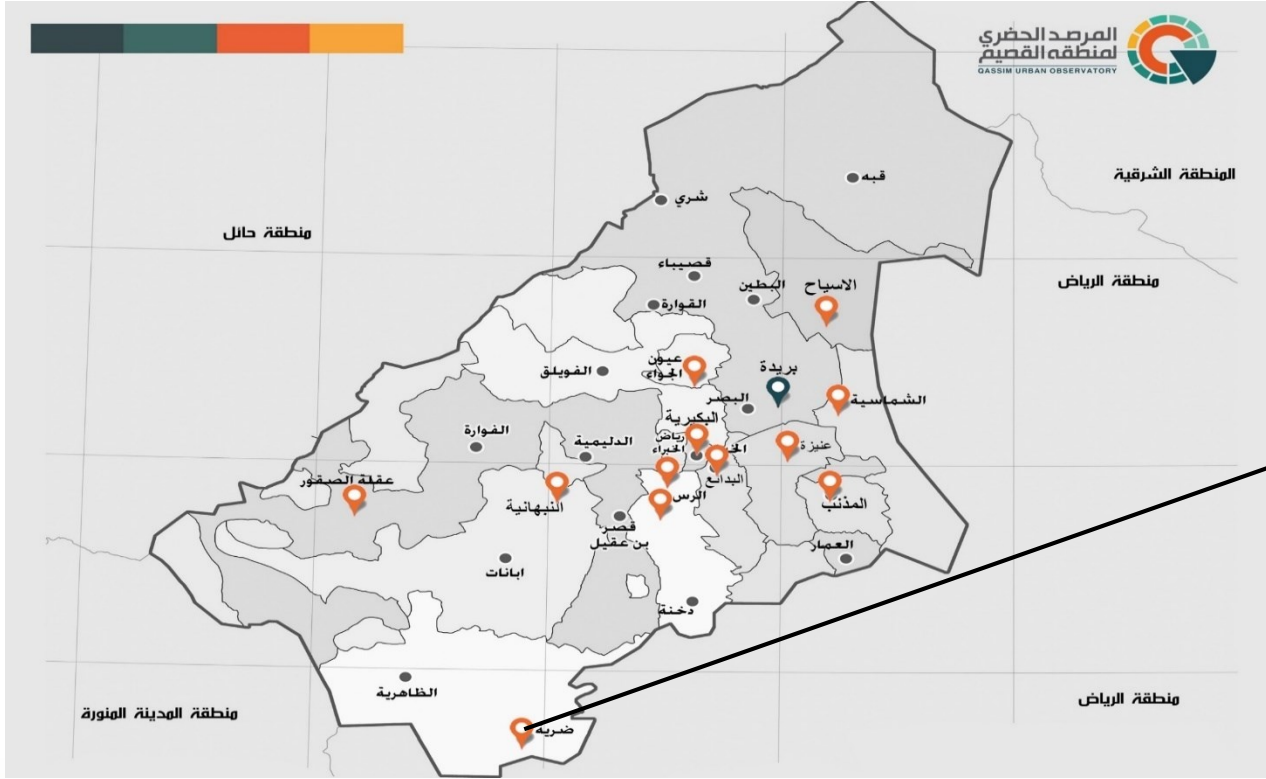
جملة

النتيجة

المصدر: المسح الميداني ١٤٤١ - ٢٠٢٠



المقارنة



المجموعة الثالثة المؤشرات المحلية





نسبة النساء اللاتي خضعن لفحص (سرطان الثدي) women who underwent breast cancer screening

نسبة النساء اللاتي خضعن لفحوصات طبية خاصة بـ (سرطان الثدي) من جملة النساء في الفئة العمرية من عمر ١٥-٤٩ سنة، وتتمثل أهمية المؤشر في زيادة نسبة النساء التي تقوم بفحص هذه النوعية من المؤشرات لرصد حجم السيدات المصابات وتوفير العلاج المناسب، إضافة إلى قياس كفاءة الخدمة الصحية المقدمة.

التعريف

وحدة القياس

قيمة المؤشر

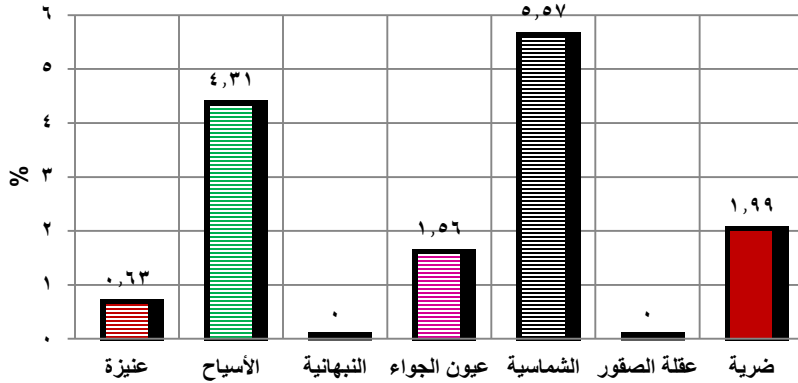
البيان

%

١,٩٩

١٤٤١هـ - ٢٠٢٠م

المصدر: إدارة الصحة بمحافظة ضرية



المقارنة

معدل الممرضين والمرمضات لكل ١٠٠ الف نسمة The rate of nurses per ١٠٠,٠٠٠ inhabitants

نسبة عدد الممرضين والمرمضات لجملة سكان المدينة لكل ١٠٠ ألف نسمة منهم، وتتمثل أهمية المؤشر في قياس كفاءة الخدمة الصحية المقدمة في ضوء زيادة عدد الممرضين والمرمضات بالمنشآت الصحية والتي تنعكس على مستوى الخدمة الصحية المقدمة داخل المدينة في مجال التمريض

التعريف

وحدة القياس

قيمة المؤشر

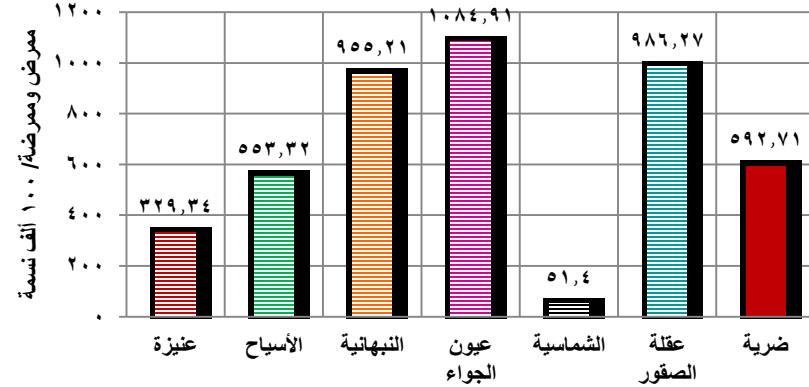
البيان

ممرض وممرضة
١٠٠/ ألف نسمة

٥٩٢,٧١

١٤٤١هـ - ٢٠٢٠م

المصدر: إدارة الصحة بمحافظة ضرية



المقارنة



عدد الطلاب مقابل أعضاء هيئة التدريس students against teaching staff

عدد طلبة وطالبات الكليات العملية والنظرية بالجامعة لكل عضو من هيئة أعضاء التدريس بالجامعة في سنة ما، وتمثل أهمية المؤشر في تقييم نسبة الكوادر (أعضاء هيئة التدريس) العلمية المطلوبة لتحسين كفاءة العملية التعليمية بالجامعات بحيث يحصل كل طالب على حقه في التحصيل العلمي

التعريف

النتيجة

المقارنة (إجمالي)

وحدة القياس

قيمة المؤشر

البيان

طالب / عضو
هيئة تدريس

٣,١١

الكليات النظرية

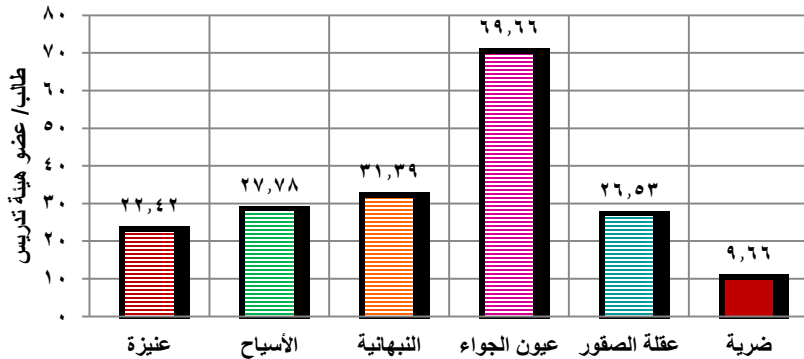
١٥,٣٢

الكليات العملية

٩,٦٦

الإجمالي

المصدر: جامعة القصيم



نسبة المباني المدرسية المستأجرة Rented schools ratio

عدد المدارس المستأجرة نسبة إلى إجمالي عدد المدارس بكل مرحلة، وتمثل أهمية المؤشر في قياس نوعية المرافق التعليمية المتوفرة ومدى مطابقتها للمعايير العالمية على مستوى المدينة

التعريف

النتيجة

وحدة
القياس

جملة

إناث

ذكور

البيان

نسبة
مئوية

٠,٠٠

٠,٠٠

٠,٠٠

١٤٤١هـ -
٢٠٢٠م

المصدر: إدارة التعليم بمحافظة ضرية



نصيب الفرد من عائد مبيعات التمور

"The individual share of dates sales income"

هو نصيب كل فرد من عائد مبيعات التمور على مستوى المحافظة، وتتمثل أهمية المؤشر في قياس تطور حجم مبيعات التمور على مستوى الحاضرة وبالتالي وضع آليات لزيادة الإنتاج وزيادة المبيعات التي ستعكس على نصيب الفرد من أعلى منتج زراعي على مستوى المنطقة وهو إنتاج التمور

التعريف

نسبة الطلاب الذين يدرسون في الأقسام العملية بجميع الكليات العلمية والنظرية

Percentage of students studying in practical departments in all scientific and theoretical faculties

نسبة عدد الطلاب الذين يدرسون في الأقسام العملية بالكليات العلمية والنظرية لإجمالي طلاب الجامعة، وتتمثل أهمية المؤشر في قياس مستوى التعليم العالي في المدينة، والنهوض بالقطاع التعليمي ككل، إضافة إلى زيادة أعداد هذه الأقسام لاستيعاب أعداد طلاب أكثر في المرحلة القادمة على مستوى الكليات العلمية والنظرية بالجامعة

التعريف

وحدة القياس

قيمة المؤشر

البيان

ريال/فرد

٦١,٩

١٤٤١هـ - ٢٠٢٠م

النتيجة

وحدة القياس

قيمة المؤشر

البيان

%

صفر

ذكور

٨٥,١

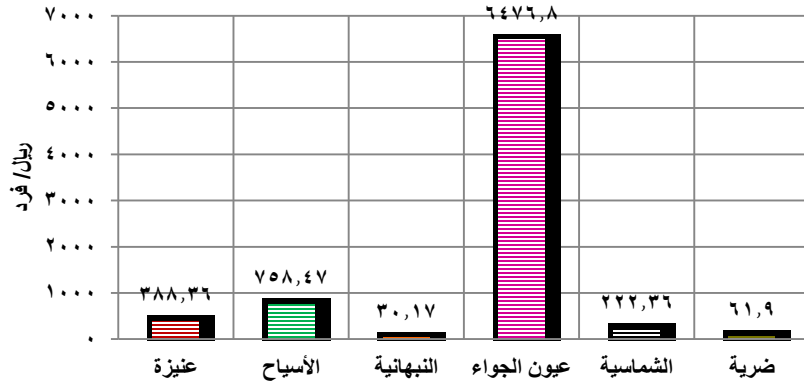
إناث

٨٥,١

الإجمالي

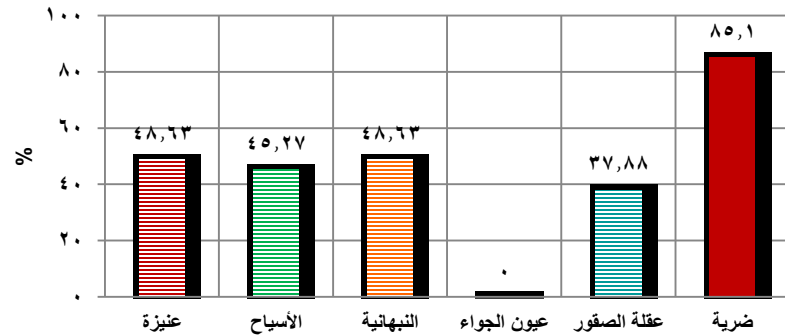
النتيجة

المصدر: إدارة الزراعة بمحافظة ضرية



المقارنة

المصدر: جامعة القصيم



المقارنة



نسبة المؤسسات الاجتماعية المعنية بالنساء

The proportion of social institutions concerned on women

نسبة المؤسسات الاجتماعية المعنية بالنساء من جملة المؤسسات الاجتماعية بالمدينة، وتتمثل أهمية المؤشر في تحليل مدى كفاية هذه المؤسسات لخدمة المرأة. والتوصية بالمؤسسات المطلوب إنشاؤها لتقديم خدمات محددة مثل فرص التشغيل، الإعانات الاجتماعية، الرعاية الصحية، دور المسنات ... الخ

التعريف

وحدة القياس

قيمة المؤشر

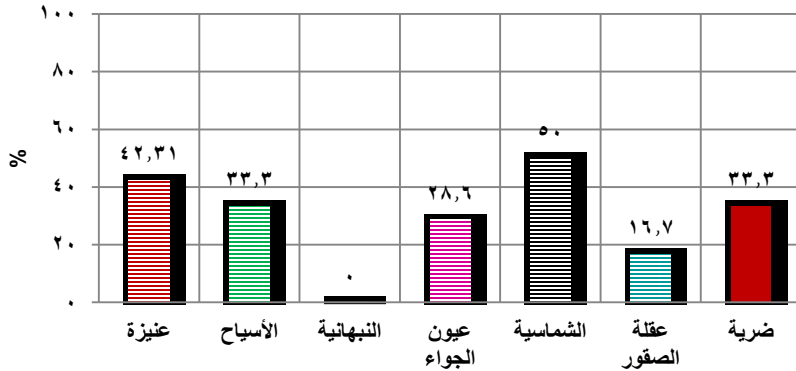
البيان

%

٣٣,٣

١٤٤١هـ - ٢٠٢٠م

المصدر: فرع وزارة الموارد البشرية والتنمية الاجتماعية بمنطقة القصيم



المقارنة

التصنيف النسبي للأراضي الزراعية حسب الإنتاج

"Relative Classification of Agricultural Land by Production"

هو عبارة عن إجمالي مساحة الأراضي الزراعية التي تنتج محاصيل معينة (حبوب - فواكه - أعلاف - خضروات) في سنة إلى إجمالي مساحة الأراضي الزراعية في نفس السنة، وتتمثل أهمية المؤشر في رفع إنتاجية الأراضي الزراعية من مختلف المحاصيل على مستوى المحافظة ككل

التعريف

وحدة القياس

حبوب

خضروات

فواكه

أعلاف

تمور

التصنيف

%

٠

٠

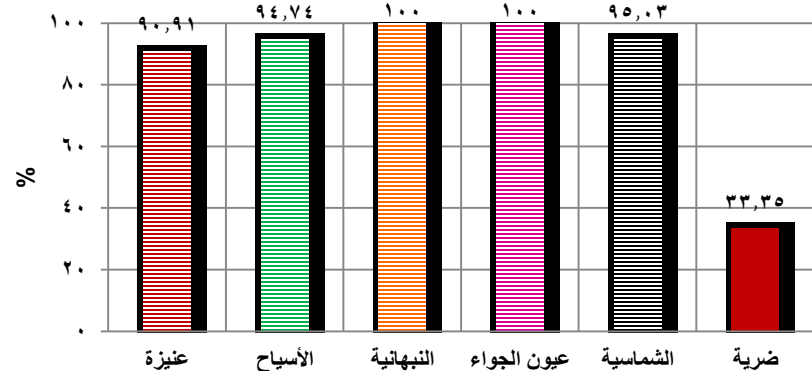
٠

٦٦,٧

٣٣,٣

١٤٤١هـ - ٢٠٢٠م

المصدر: إدارة الزراعة بمحافظة ضرية



المقارنة (إنتاج التمور)



أطوال الطرق لكل ١٠٠٠ نسمة Length of Road per 1000 capita

متوسط أطوال الطرق المسفلتة بالمدينة (سواء الطرق الرئيسية أو الداخلية) لكل ألف نسمة من السكان، وتتمثل أهمية المؤشر في قياس قدرة شبكة الطرق في نقل السكان بين أجزاء المدينة وبالتالي تعكس كفاءة الهيكل العمراني للمدينة

التعريف

وحدة القياس

قيمة المؤشر

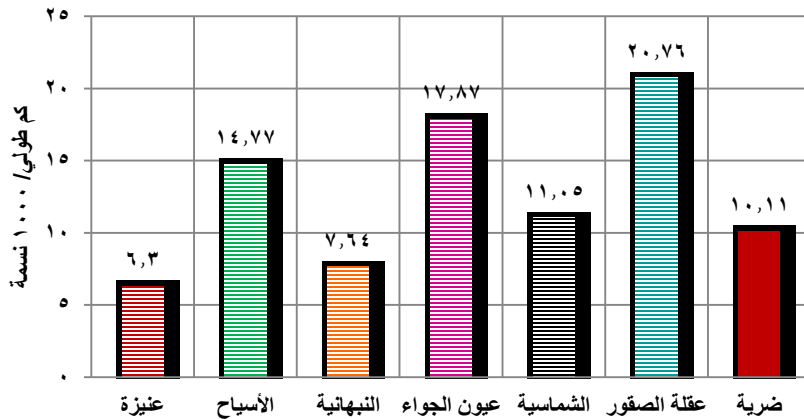
البيان

كم طولي/
١٠٠٠ نسمة

١٠,١١

١٤٤١هـ - ٢٠٢٠م

المصدر: خريطة الأساس المعدة من قبل الاستشاري



المقارنة

معدل زائري المكتبات العامة

"Average number of visitors to public libraries"

هو متوسط عدد زائري المكتبات العامة بالمدينة لكل ١٠٠٠ نسمة، وتتمثل أهمية المؤشر في رغبة السكان وقدرة المدينة على تثقيف عامة الجمهور، فضلاً عن فرص اللاتكلفه للجمهور لتثقيف نفسه بحيث يمكن للمكتبات العامة أن تعزز التعليم والإنتاجية وتكمل التعليم المقدم في المدينة

التعريف

وحدة القياس

قيمة المؤشر

البيان

زائر/
١٠٠٠ نسمة

صفر

١٤٤١هـ - ٢٠٢٠م

المصدر: المكتبة العامة بمحافظة ضرية

النتيجة



ملحوظة: لا يوجد مكتبات عامة بباقي مدن الدراسة باستثناء مدينة عنيزة والشماسية فقط



معدل الحوادث التي تم استدعاء الدفاع المدني لها accidents which the Civil Defense has been called

عدد الحوادث التي تم استدعاء فريق الدفاع المدني لها في سنة معينة لكل ١٠٠٠ أسرة، وتتمثل أهمية المؤشر في قياس مستوى أداء إدارة الدفاع المدني ومدى تجاوبها لبلاغات المواطنين.

التعريف

وحدة القياس

حادث/١٠٠٠ أسرة

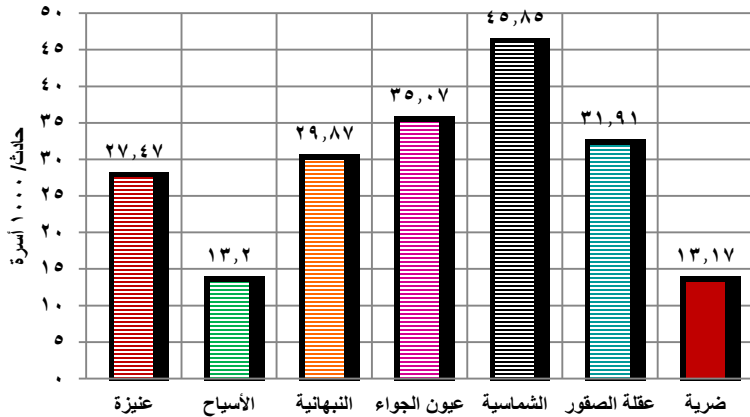
قيمة المؤشر

١٣,١٧

البيان

١٤٤١هـ - ٢٠٢٠م

المصدر: إدارة الدفاع المدني بمحافظة ضرية



النتيجة

المقارنة

نصيب الفرد من مساحة الطرق Per capita road area

متوسط مساحة الطرق بالمدينة (الرئيسية والفرعية) لكل ١٠٠٠ من السكان، وتتمثل أهمية المؤشر في قياس قدرة وكفاءة شبكات الطرق بالمدن بالنسبة لنقل السكان، وكذلك فهي عنصر حاكم في تحديد وسائل النقل التي يتم استخدامها

التعريف

وحدة القياس

كم^٢/١٠٠٠ نسمة

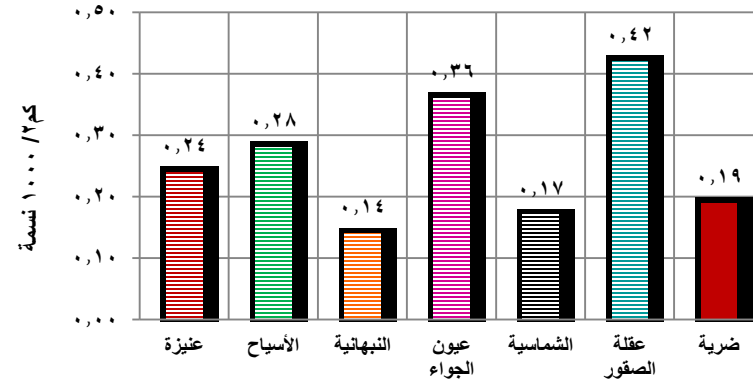
قيمة المؤشر

٠,١٩

البيان

١٤٤١هـ - ٢٠٢٠م

المصدر: خريطة الأساس المعدة من قبل الاستشاري



النتيجة

المقارنة



المباني الحكومية التي لا تطابق معايير السلامة الدولية Government buildings that do not meet international safety standards

المباني الحكومية التي لا تراعي معايير السلامة الدولية سواء كان ذلك عند إنشائها أو بعد عملية الانشاء (علم الإطفاء وهندسة الحريق - الأمن والسلامة - السلامة المهنية) ، وتتمثل أهمية المؤشر في قياس مستوى الامان داخل المباني الحكومية ومدى استعدادها لمقاومة الكوارث (الحريق - الزلازل)

التعريف

وحدة القياس

قيمة المؤشر

البيان

%

صفر

١٤٤١هـ - ٢٠٢٠م

النتيجة

المصدر: إدارة الدفاع المدني بمحافظة ضرية



تصنيف الحوادث التي تم استدعاء الدفاع المدني لها Classification of accidents for which the civil defense was called

تصنيف أنواع الحوادث التي تم استدعاء فريق الدفاع المدني لها في سنة معينة (غرق - سقوط من مرتفعات - احتجاز داخل مركبات او منازل - انهيار مباني - حوادث مهنية - إختناق - بحث عن مفقودين - إنقاذ حيوانات - أخرى)، وتتمثل أهمية المؤشر في قياس مستوى اداء ادارة الدفاع المدني ومدى تجاوبها لبلاغات المواطنين

التعريف

وحدة القياس

تاريخي

الاحتجاز

مهنية

مفقودين

إنقاذ

تصنيف الحوادث

%

٩٤,٧

٥,٣

صفر

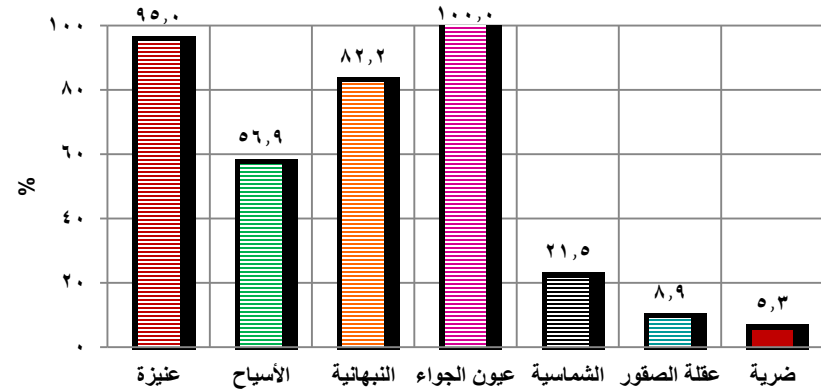
صفر

صفر

١٤٤١هـ - ٢٠٢٠م

النتيجة

المصدر: إدارة الدفاع المدني بمحافظة ضرية



المقارنة (الإحتجاز)



الحصة السكنية بالنسبة للسكان housing quota for the population

هي معدل الوحدات السكنية ككل على مستوى الحاضرة بالنسبة لكل ١٠٠٠ نسمة من السكان في سنة محددة، وتتمثل أهمية المؤشر في قياس مدى تطور إنتاج الوحدات السكنية من عام لآخر لسد العجز المطلوب (أن وجد) ومعدل إتاحة وحدات سكنية جديدة للمواطنين

التعريف

وحدة القياس

قيمة المؤشر

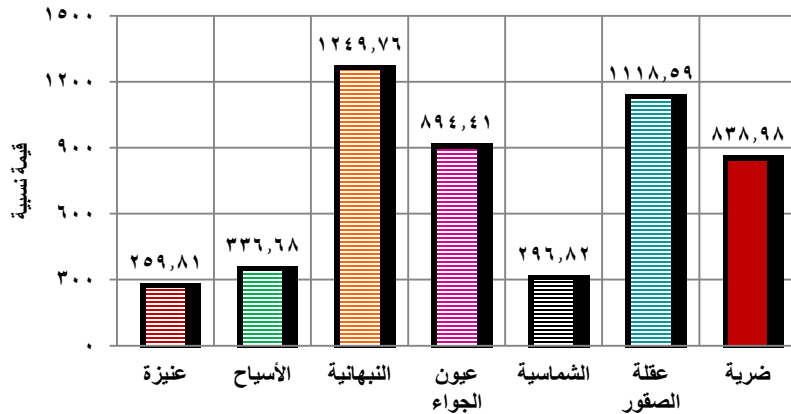
البيان

قيمة نسبية

٨٣٨,٩٨

١٤٤١هـ - ٢٠٢٠م

المصدر: بلدية محافظة ضرية



المقارنة

نسبة الخدمات الإلكترونية من جملة الخدمات المقدمة electronic services among the services provided

يعبر المؤشر عن نسبة الخدمات الإلكترونية التي تقدمها الإدارات الحكومية المختلفة من إجمالي الخدمات المقدمة للمواطنين، وتتمثل أهمية المؤشر في قياس مدى تحقيق أهداف رؤية المملكة ٢٠٣٠ من حيث الارتقاء بجودة الحياة في المدن السعودية وتطوير قطاع تقنية المعلومات.

التعريف

وحدة القياس

قيمة المؤشر

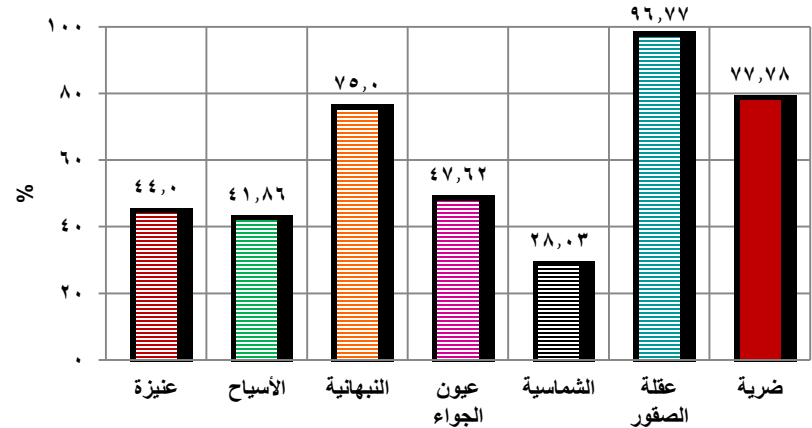
البيان

%

٧٧,٧٨

١٤٤١هـ - ٢٠٢٠م

المصدر: الإدارات الحكومية العاملة بمحافظة ضرية



المقارنة



عدد الأندية التي تلعب بالدوريات المحلية Number of clubs playing local patrols

عدد الأندية الرياضية التي تلعب بالدوريات المحلية في الرياضات المختلفة داخل المدينة، وتتمثل أهمية المؤشر في قراءة استراتيجية مستقبلية للتنمية السياحية وتنشيط الجانب الترفيهي للسكان باعتبار المرافق الرياضية أحد العناصر الهامة في تنمية صناعة السياحة على مستوى المملكة والمدينة

التعريف

نصيب الفرد من المياه المحلاة Per capita desalinated water

نصيب الفرد من كمية المياه المحلاة سنوياً، وتتمثل أهمية المؤشر في قياس مدى إستفادة السلطات المحلية الحضرية من معرفة كمية المياه المحلاة الداخلة علي شبكة المياه وبالتالي العمل على تقليصها وتحديد السياسات المناسبة لتقليل تلك النسبة وتوفير بدائل أخرى للحصول علي المياه اللازمة نظراً للتكلفة العالية للمياه المحلاة

التعريف

وحدة القياس

قيمة المؤشر

البيان

نادي رياضي

صفر

١٤٤١هـ - ٢٠٢٠م

النتيجة

المصدر: فرع وزارة الرياضة بمنطقة القصيم

وحدة القياس

قيمة المؤشر

البيان

٣م/فرد/سنة

صفر

١٤٤١هـ - ٢٠٢٠م

النتيجة

المصدر: إدارة خدمات المياه بمنطقة القصيم



معدل الإعالة الفعلي Actual dependency rate

يعرف بنسبة الأفراد الذين يقوم بإعالتهم فرد واحد فعلياً من افراد قوة العمل، ويعد معدل الاعالة من المؤشرات التي لها مدلولات اقتصادية واجتماعية مهمة ويعتبر معدل الاعالة مؤشراً على تقدم الدولة

التعريف

وحدة القياس

قيمة المؤشر

البيان

نسمته/ عائل

٥,٠

سعودي

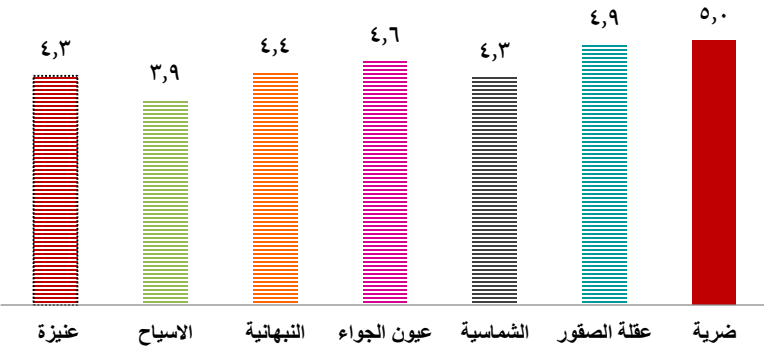
٤,١

جملة

المصدر: المسح الميداني ١٤٤١ - ٢٠٢٠

النتيجة

المقارنة (سعودي)



الهوية والانتماء الوطني Identity and national belonging

عبارة عن مؤشر يقيس مدى الانتماء الوطني والهوية الوطنية للسعوديين وذلك من خلال الاجابة على أكثر العناصر تأثيراً في تحقيق الإنتماء الوطني لدي المواطنين (الخطاب الديني - الإعلام - مناهج التعليم - الأسرة)

التعريف

وحدة القياس

قيمة المؤشر

البيان

%

٢٧,٩

الخطاب الديني

١٨,٤

الإعلام

١٣,٦

مناهج التعليم

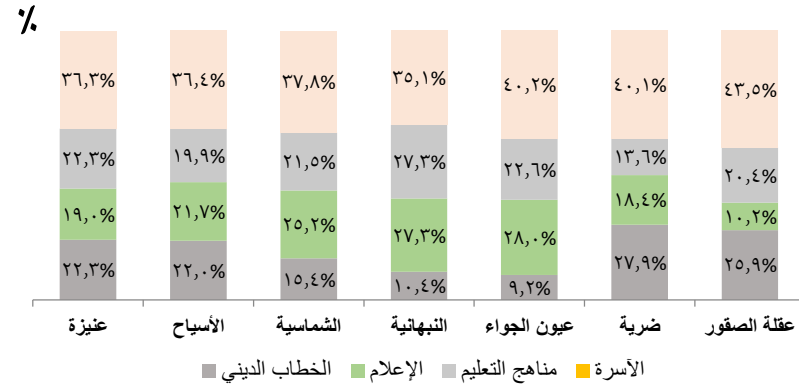
٤٠,١

الاسرة

المصدر: المسح الميداني ١٤٤١ - ٢٠٢٠

النتيجة

المقارنة





نسبة العاملين (داخل - خارج المدينة) Percentage of employees (inside - outside the city)

نسبة العاملين موزعة على مكان العمل داخل او خارج المدينة من جملة العاملين بالعينة، ويستفاد من المؤشر في تحديد متطلبات العمل داخل المدينة وكيفية توظيف أنشطة تجذب العاملين لداخل المدينة.

التعريف

وحدة القياس

قيمة المؤشر

البيان

%

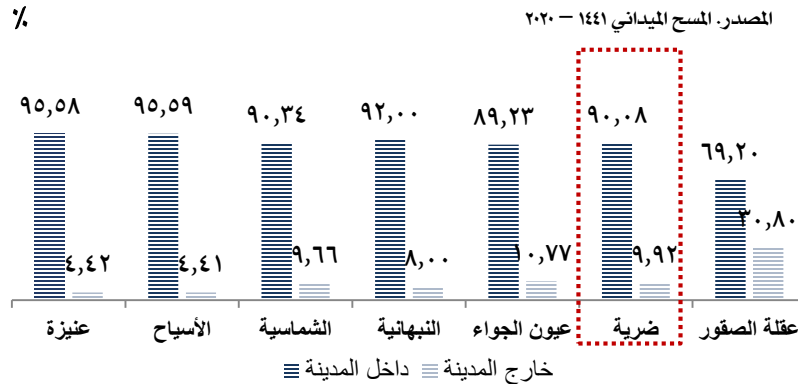
٩٠,٠٨

داخل المدينة

٩,٩٢

خارج المدينة

النتيجة



المقارنة

معدل العنوسة (سعوديات) Rate of spinsterhood (Saudi)

إجمالي عدد النساء اللاتي بلغن ٢٥ سنة ولم يسبق لهن الزواج، نسبة الى إجمالي عدد النساء في فئة العمر ٢٥ سنة فما فوق، ويستفاد من مؤشر العنوسة في تحليل الحالة الزوجية للمجتمع، ودرجة الإقبال على الزواج.

التعريف

وحدة القياس

قيمة المؤشر

البيان

%

٦,٠

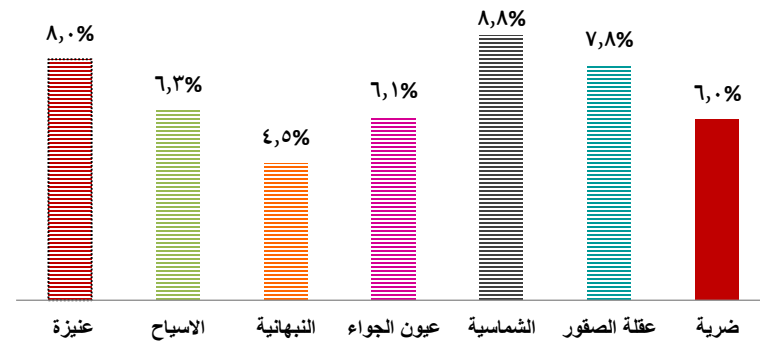
٢٥ عام فأكثر

٣,٤

٣٠ عام فأكثر

النتيجة

المصدر: المسح الميداني ١٤٤١ - ٢٠٢٠



المقارنة (٢٥ سنة فأكثر)



نسبة الأسر الفقيرة التي تتصل بالإنترنت Percentage of poor households connected to the Internet

النسبة المئوية للأسر الفقيرة (تقل عن ٢١٤ ريال للفرد شهرياً) المتصلة بالإنترنت إلى إجمالي الأسر الفقيرة تهدف التنمية المستدامة إلى ضمان تمتع جميع الرجال والنساء ولا سيما الفقراء بنفس الحقوق في الحصول على التكنولوجيا الجديدة.

التعريف

وحدة القياس

قيمة المؤشر

البيان

%

١٠٠

سعودي

١٠٠

جملة

النتيجة

المصدر: المسح الميداني ١٤٤١ - ٢٠٢٠



مستخدمي وسائل التواصل الاجتماعي Users of social media

النسبة المئوية للأفراد المستخدمين لوسائل التواصل الاجتماعي بالعينة من جملة السكان الذين يستخدمون الإنترنت بالعينة، وتعتبر وسائل التواصل الاجتماعي وسيلة فعالة للتواصل بين الشعوب ونافذة خصبة لنشر المعلومات والأخبار وكذلك التسوق الإلكتروني.

التعريف

وحدة القياس

قيمة المؤشر

البيان

%

٦٥,٥

سعودي

١٠٠

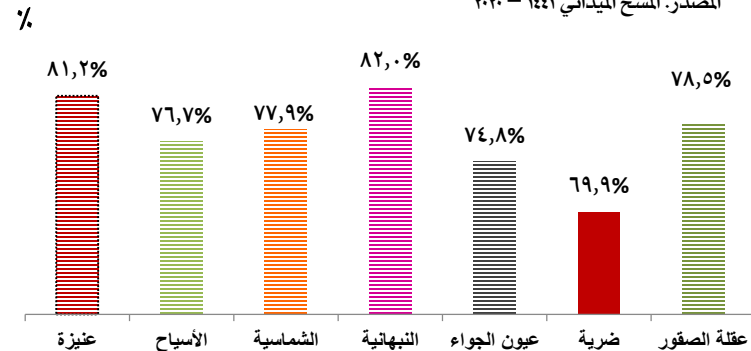
غير سعودي

٦٩,٩

جملة

النتيجة

المصدر: المسح الميداني ١٤٤١ - ٢٠٢٠



المقارنة



نسبة الأسر التي تستخدم الإنترنت (في بعض المعاملات الحكومية / قضاء الحوائج بوجه عام) Percentage of households using the Internet in some government transactions

وحدة القياس	الأسر التي تستخدم الإنترنت في قضاء حوائجهم بوجه عام	البيان
	٨٧,٧	سعودي
%	٦٣,٦	غير سعودي
	٨٠,٧	جملة
%٢٨,١	الأسر التي تستخدم الإنترنت في التسوق	
%٣٩,٧	الأسر التي تستخدم الإنترنت في العمل	
%٤١,٣	الأسر التي تستخدم الإنترنت في الخدمات الحكومية	
%٣٨,٠	الأسر التي تستخدم الإنترنت في التعليم والتدريب	
%٤١,٣	الأسر التي تستخدم الإنترنت في الخدمات المالية والبنكية	
%١٨,٢	الأسر التي تستخدم الإنترنت في خدمات أخرى	

المصدر: المسح الميداني ١٤٤١ - ٢٠٢٠

نتيجة المؤشر لإستخدام الإنترنت في قضاء الحوائج المعيشية

يعبر المؤشر عن نسبة الأسر التي تستخدم الانترنت بوجه عام سواء لقضاء حوائجهم أو لإنهاء المعاملات الحكومية من إجمالي الاسر كم اتم إنتاجه في الأعوام السابقة، يقيس المؤشر مدى تحقيق أهداف رؤية المملكة ٢٠٣٠ من حيث الارتقاء بمستوى المعيشة في المدن السعودية .

التعريف

وحدة القياس	الأسر التي تستخدم الإنترنت في بعض المعاملات الحكومية	البيان
%	٦٣,٤	نعم
	٣٧,٩	لا

المصدر: المسح الميداني ١٤٤١ - ٢٠٢٠

نتيجة المؤشر لإستخدام الإنترنت في إنهاء بعض المعاملات الحكومية



وسيلة الانتقال إلى الحديقة أو المنتزه Means of transportation to the park

وسيلة النقل التي تستخدمها الأسر (سيراً على الاقدام - سيارة خاصة - استخدام وسائل اخري) عندما تذهب إلى أماكن التنزه (الحديقة - المنتزه)، ويساهم المؤشر في التعرف أكثر على الثقافات والعادات والتقاليد الموجودة بالمجتمع من حيث الاهتمام بتملك السيارات الخاصة

التعريف

وحدة القياس

قيمة المؤشر

البيان

%

٧١,٨١

سيراً على الاقدام

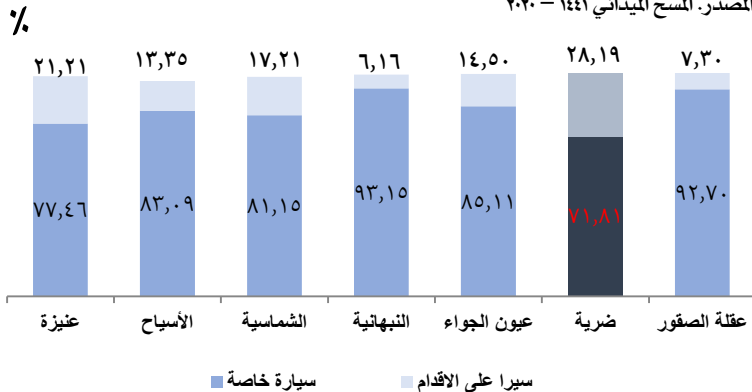
٢٨,١٩

سيارة خاصة

٠,٠

بوسائل اخري

المصدر: المسح الميداني ١٤٤١ - ٢٠٢٠



النتيجة

المقارنة

المصادر الخاصة بمياه الشرب (سعودي) Sources of drinking water (Saudi)

التوزيع النسبي للأسر حسب مصادرها الخاصة للحصول على مياه الشرب الخاصة بهم من بين (الشبكة العامة "فلتر او بدون فلتر" - الآبار - الصهاريج والواياتات - المياه المعبأة - أخرى) تقاس جودة الحياة في المدن والمناطق بنسبة الأسر التي تحظى بمساكن مخدمومة بشبكة مياه صالحة للشرب.

التعريف

وحدة القياس

قيمة المؤشر

البيان

%

٣٥,٤٥

الشبكة العامة
(فلتر وبدون فلتر)

٠,٩١

صهاريج وواياتات

٦٠,٠

مياه معبئة

٣,٦٤

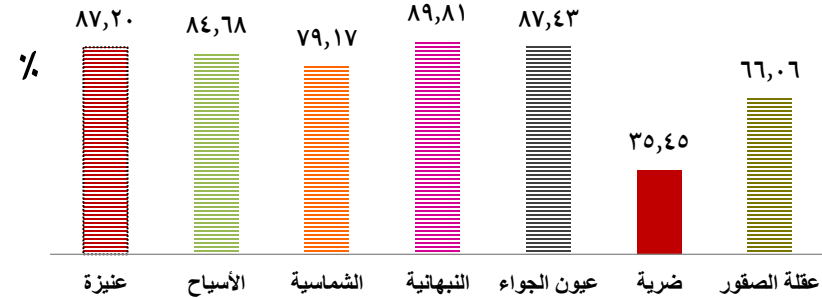
آبار

٠,٠٠

اخرى

المصدر: المسح الميداني ١٤٤١ - ٢٠٢٠

المصادر الخاصة بمياه الشرب (الشبكة العامة)



النتيجة

المقارنة



متوسط الانفاق للأسرة على الترويح (المطاعم والمقاهي) Average expenditure of families on recreation

متوسط ما تنفقه الأسر السعودية على الترويح وعلي وجه الخصوص المصروفات الشهرية التي تتكبدها للذهاب إلى المطاعم والكافيهات داخل او خارج المدينة من جملة عدد الأسر التي تتردد عليها بالعينة، واستهدفت رؤية المملكة ٢٠٣٠ ان تصل نسبة انفاق الاسرة ٦٪ من جملة الانفاق على الثقافة والترفيه عموماً وتعتبر المطاعم والكافيهات جزء اساسي من ترويح الأسرة.

التعريف

وحدة القياس

قيمة المؤشر

البيان

ريال / اسرة / شهرياً

١٩٤,١

سعودي

١١٣,٦

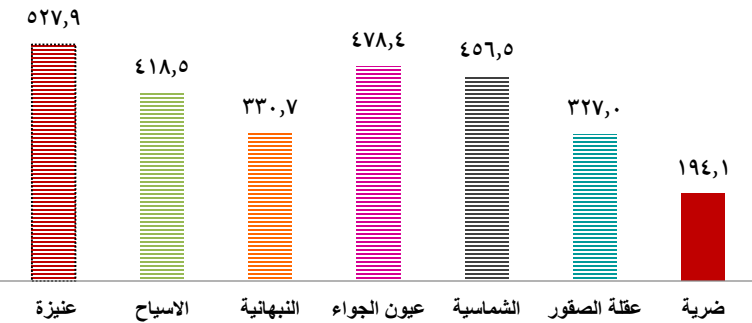
غير سعودي

١٧٠,٣

جملة

المصدر: المسح الميداني ١٤٤١ - ٢٠٢٠

ريال / اسرة / شهرياً



النتيجة

المقارنة (سعودي)

نسبة الإنفاق علي التنقل من الدخل Percentage of expenditure on mobility from income

نسبة ما تنفقه الأسرة من دخلها الشهري بالريال السعودي في التنقل بمختلف أهدافه سواء بهدف العمل أو الدراسة أو التنزه أو للحصول على الخدمات الخ إلى جملة إنفاق الأسرة شهرياً يستخدم المؤشر في تحليل وتقييم سياسات النقل الحضري داخل المدينة ومدى قدرتها على ربط عناصر المدينة

التعريف

وحدة القياس

قيمة المؤشر

البيان

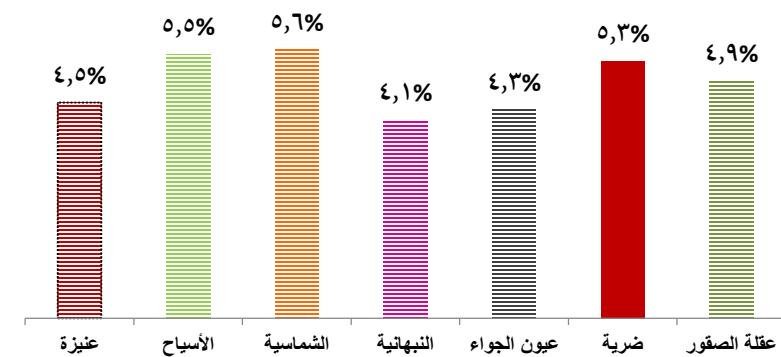
%

٥,٣

١٤٤١هـ - ٢٠٢٠م

المصدر: المسح الميداني ١٤٤١ - ٢٠٢٠

%



النتيجة

المقارنة



متوسط زمن الوصول إلى أقرب حديقة أو منتزه Average time to reach the nearest park

يعرف بمتوسط الوقت بالدقائق المستغرق للوصول إلى وجهة التنزه أو إلى أقرب حديقة، وهو متوسط عام لكل وسائل الانتقال تهدف دراسة هذا المؤشر إلى قياس مدى سهولة الوصول إلى المناطق الترفيهية

التعريف

وحدة القياس

نتيجة المؤشر

البيان

دقيقة

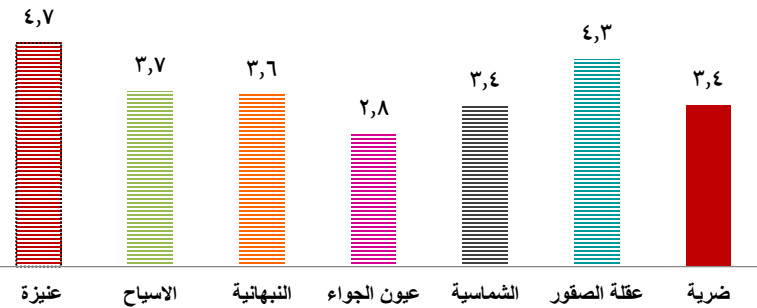
٣,٤

١٤٤١هـ -
٢٠٢٠م

النتيجة

المصدر: المسح الميداني ١٤٤١ - ٢٠٢٠

دقيقة



المقارنة

تكلفة مياه الشرب المعبأة Cost of bottled water

متوسط تكلفة سعر مياه الشرب المعبأة على الأسرة المعيشية بالريال السعودي في الشهر، وهناك نسبة كبيرة من الأسر المعيشية لا تعتمد على مياه شبكة المياه العامة في مياه الشرب، ولكن يتم الحصول على مياه الشرب عن طريق شرائها جاهزة للشرب.

التعريف

وحدة القياس

قيمة المؤشر

البيان

ريال / أسرة / شهريا

٩٣,٧١

سعودي

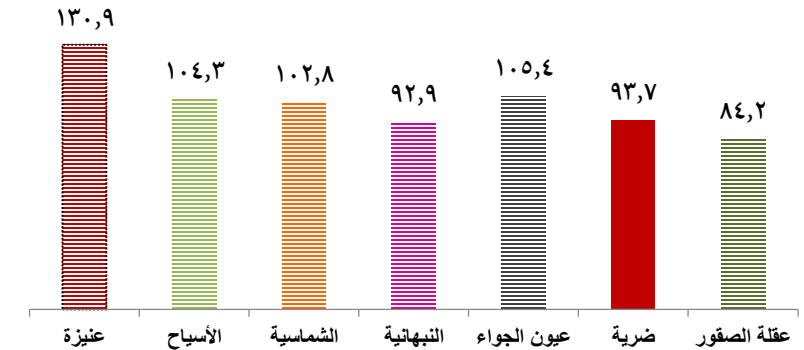
٩٣,٧

جملة

النتيجة

المصدر: المسح الميداني ١٤٤١ - ٢٠٢٠

ريال/أسرة/شهريا



المقارنة



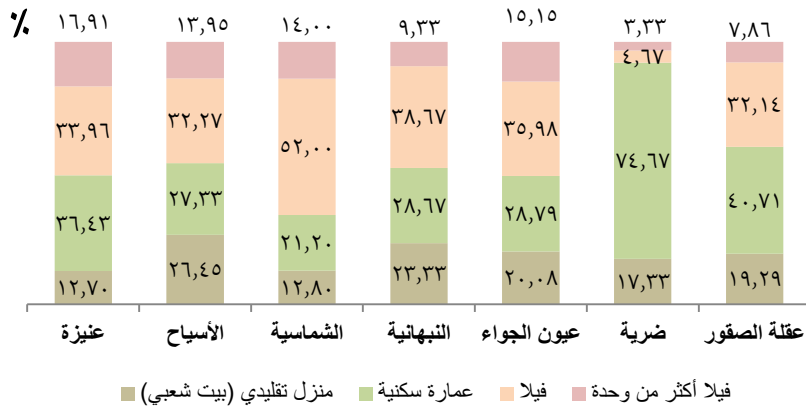
أنواع المسكن Household Types

التوزيع النسبي للمساكن المشغولة بأسر حسب أنواع المسكن (فيلا، دور في فيلا أو منزل شعبي، منزل شعبي، شقة، أخرى) وتوزيع المساكن حسب النوع مطلب لا بد منه عند التخطيط الاستراتيجي للمدن.

التعريف

وحدة القياس	قيمة المؤشر	البيان
%	١٧,٣٣	منزل تقليدي (بيت شعبي)
	٧٤,٦٧	عمارة سكنية
	٤,٦٧	فيلا
	٣,٣٣	فيلا أكثر من وحدة

المصدر: المسح الميداني ١٤٤١ - ٢٠٢٠



المقارنة

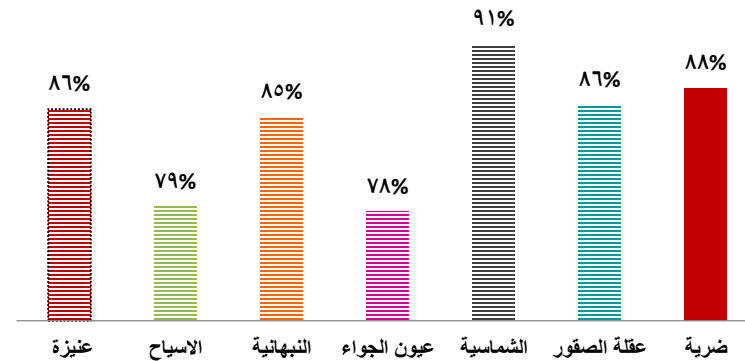
نسبة العاملون بالحكومة إلى القطاع الخاص (سعودي) government employees to the private sector (Saudi)

النسبة المئوية للعاملون بالقطاع الحكومي في مختلف قطاعات الدولة الحكومية إلى العاملين بالقطاع الخاص معرفة مدى الكفاءة الكمية في تقديم الخدمات الحكومية إجرائياً

التعريف

وحدة القياس	قيمة المؤشر	البيان
%	٨٨,٠	العاملون بالقطاع الحكومي
	١٢,٠	العاملون بالقطاع الخاص

المصدر: المسح الميداني ١٤٤١ - ٢٠٢٠



المقارنة (القطاع الحكومي)



نوع حيازة المسكن بالنسبة للشباب "أقل من ٣٠ سنة" (سعودي) Type of tenure for youth "less than ٣٠ years"

توزيع المساكن حسب أنواع الحيازة بالنسبة للشباب (أقل من ٣٠ سنة) للسعوديين سواء كانت (مساكن ملك - مستأجرة - أخرى) - الحق في السكن الملائم من حقوق الإنسان الأساسية وخاصة الشباب أقل من ٣٠ سنة.

التعريف

النتيجة

المقارنة

وحدة القياس

قيمة المؤشر

البيان

%

٣٠,٢٠

ملك

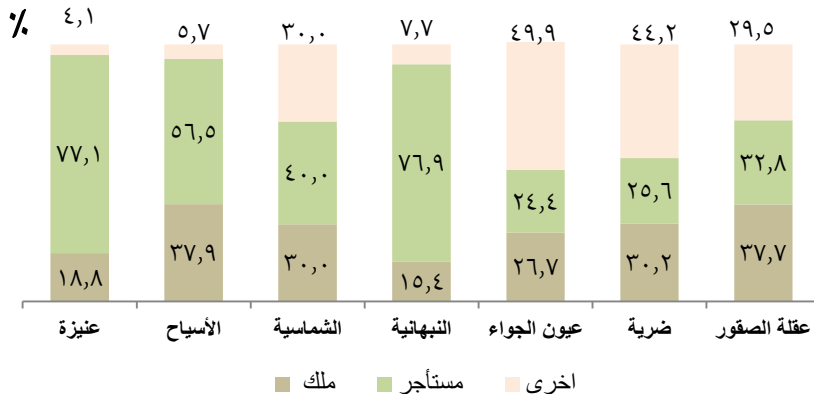
٢٥,٦٠

مستأجر

٤٤,٢٠

اخرى

المصدر: المسح الميداني ١٤٤١ - ٢٠٢٠



التغير في قيمة الإيجار السنوي Change in annual rent

هو نسبة الفرق بين قيمة الايجار السنوي الحالي وقيمة الايجار السنوي السابق للسكن، وترجع أهمية قياس المؤشر الى المتغيرات الحادثة على السوق العقاري من انخفاض الطلب على الوحدات السكنية من المقيمين.

التعريف

النتيجة

المقارنة

وحدة القياس

نتيجة المؤشر

البيان

%

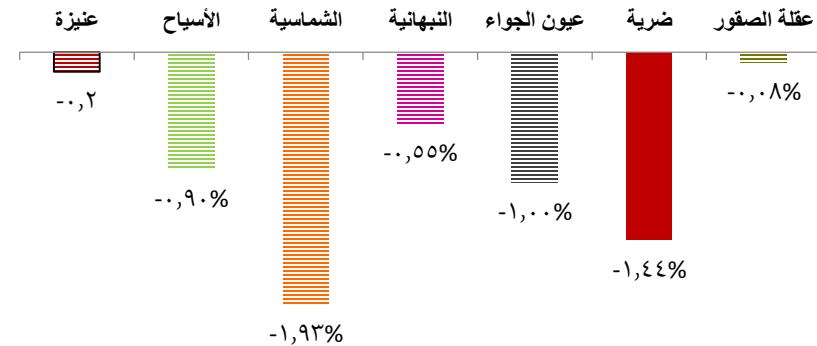
١,٥٣-

سعودي

١,٤٤-

جملة

المصدر: المسح الميداني ١٤٤١ - ٢٠٢٠





نسبة السكان الذين شاركوا في الاعمال التطوعية percentage of the population that participated in volunteer work

يعرف المؤشر بأنه نسبة السكان السعوديين الذين شاركوا في أعمال تطوعية تخدم المجتمع، ويستفاد من المؤشر في دراسة مدى المشاركة المجتمعية بالمدينة وخاصة في ظل الظروف الصحية الخاصة بجائحة كورونا التي تمر بها البلاد

التعريف

وحدة القياس

قيمة المؤشر

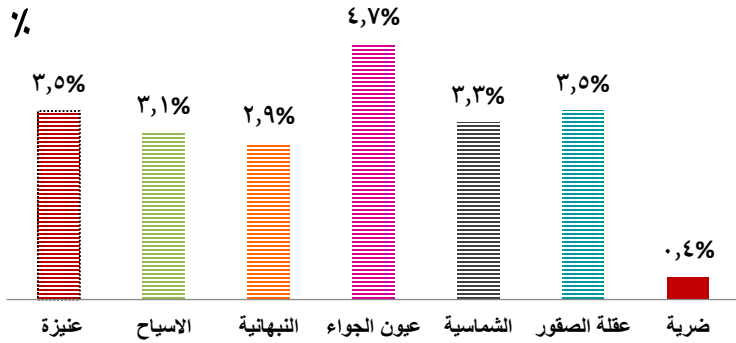
البيان

%

٠,٤

١٤٤١هـ - ٢٠٢٠م

المصدر: المسح الميداني ١٤٤١ - ٢٠٢٠



المقارنة

نسبة الأسر المشمولة بالضمان الاجتماعي (سعودي) Percentage of households covered by social security (Saudi)

النسبة المئوية للأسر السعودية التي تحصل على إعانة من الضمان الاجتماعي، ويستفاد من المؤشر في دراسات الفقر وسياسات محاربة الفقر وخاصة في الحضر.

التعريف

وحدة القياس

قيمة المؤشر

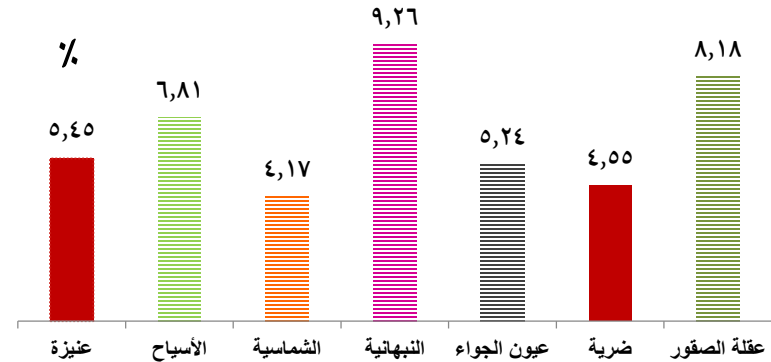
البيان

%

٤,٥٥

١٤٤١هـ - ٢٠٢٠م

المصدر: المسح الميداني ١٤٤١ - ٢٠٢٠



المقارنة



نسبة السكان الذين قاموا بالتبرع للجمعيات الخيرية Proportion of population who donate to charity

النسبة المئوية للأسر المشاركة في الأعمال الخيرية عن طريق التبرع للجمعيات والمؤسسات الخيرية العاملة بالمدينة والتي تقوم بإعانة الفقراء والمحتاجين وذوي الاحتياجات الخاصة ويستفاد بالمؤشر في دراسات الفقر وسياسات محاربة الفقر.

التعريف

وحدة القياس

قيمة المؤشر

البيان

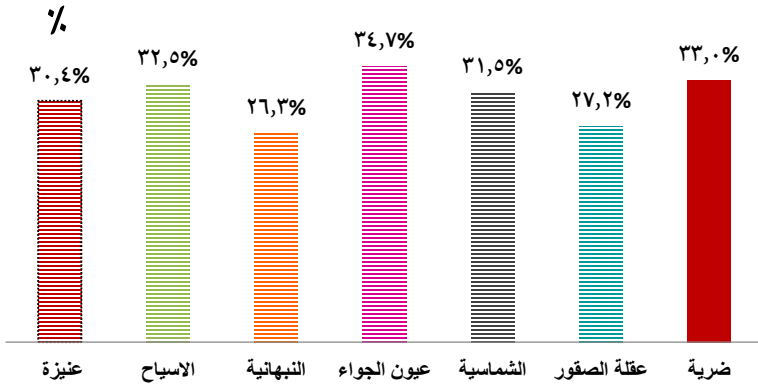
%

٣٣,٠

١٤٤١هـ - ٢٠٢٠م

النتيجة

المصدر: المسح الميداني ١٤٤١ - ٢٠٢٠



المقارنة

نسبة السكان المشاركين في الجمعيات الاهلية Percentage of population participating in NGOs

النسبة المئوية للأسر السعودية المشاركة في الأعمال الخيرية ضمن الجمعيات والمؤسسات الخيرية العاملة بالمدينة علي إعانة الفقراء والمحتاجين وذوي الاحتياجات الخاصة ويستفاد بالمؤشر في دراسات الفقر وسياسات محاربة الفقر.

التعريف

وحدة القياس

قيمة المؤشر

البيان

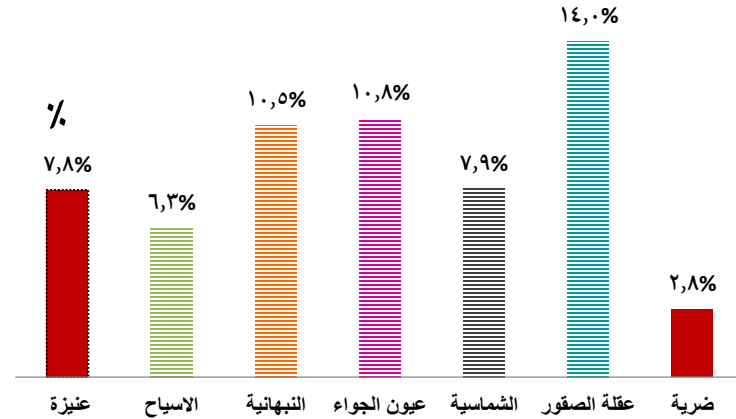
%

٢,٨

١٤٤١هـ - ٢٠٢٠م

النتيجة

المصدر: المسح الميداني ١٤٤١ - ٢٠٢٠



المقارنة



خلال أعمال هذه الدورة، تم إنتاج مجموعة من المؤشرات النوعية الخاصة بقياس درجة تأثير وتأثر سكان مدن الدراسة بجائحة كورونا بعضها تنسيقي (٣ مؤشرات) والأخر تم انتاجه من خلال عملية المسح الميداني للمدن بواقع (١٢ مؤشراً)، كما هو موضح في الجدول التالي ..

مؤشرات قياس تأثير السكان بفيروس كورونا

م	اسم المؤشر الرئيسي	عدد المؤشرات الفرعية التابعة له
١	معدل الإصابة بفيروس كورونا لكل ١٠٠٠ نسمة	١
٢	نسبة الحالات المعافاة من فيروس كورونا	١
٣	معدل وفيات الكورونا لكل ١٠٠٠ نسمة	١
٤	درجة الرضا عن مواجهة جائحة كورونا	٢
٥	نسبة السكان الذين أجروا مسحة كورونا	٤
٦	أسباب اجراء مسحة كورونا	١
٧	نسبة السكان الذين يطبقون الإجراءات الاحترازية (أثناء الحظر)	١
٨	مدى شعور السكان بالخوف من الإصابة بكورونا	١
٩	مدى اهتمام السكان بأخبار كورونا	٢
١٠	نسبة السكان الذين قاموا بحجر أنفسهم	٢
١١	نسبة السكان الذين قاموا باستخدام التطبيقات التي اطلقتها وزارة الصحة	٢
١٢	الرغبة في عودة الحظر في حالة حدوث موجة ثانية لكورونا مستقبلاً	٢
١٣	نسبة الذين فقدوا وظائفهم بسبب كورونا	٣
١٤	نسبة السكان الذين شاركوا بشكل فعال في التوعية للوقاية من فيروس كورونا	١
١٥	نسبة السكان الذين لا يرغبون في التلقيح ضد فيروس كورونا حالياً	١



نسبة الحالات المعافاة من فيروس كورونا cases recovering from the Corona virus

نسبة عدد الحالات المعافاة من فيروس كورونا من جملة المصابين خلال فترة زمنية محددة، وتتمثل أهمية المؤشر في قراءة تطور حالات المعافاة ومن ثم قياس مدى خطورة الفيروس على السكان ومدى إنحصاره التي تنعكس على حجم الإجراءات الاحترازية التي قد تتخذها الجهات المسؤولة

التعريف

وحدة القياس

قيمة المؤشر

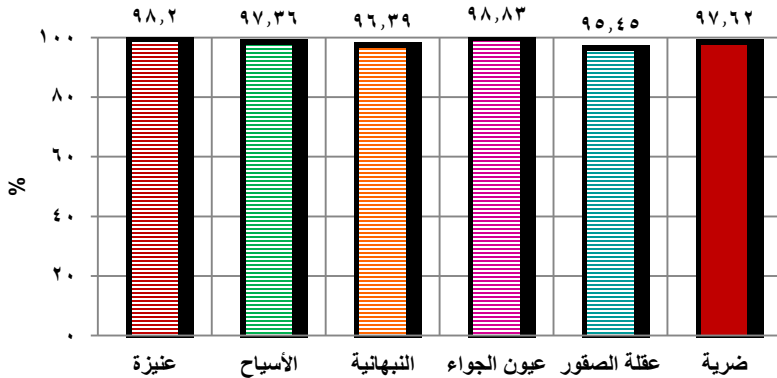
البيان

%

٩٧,٦٢

١٤٤١هـ - ٢٠٢٠م

المصدر: إدارة الصحة بمحافظة ضرية



ملحوظة: لم ترد بيانات عن الحالات المعافاة بالشماسية لأنه لا يوجد بها مستشفى.

المقارنة

معدل إصابات الكورونا لكل ١٠٠٠ نسمة Corona injuries rate per ١٠٠٠ people

متوسط عدد إصابات الأفراد بفيروس كورونا لكل ١٠٠٠ نسمة من السكان خلال فترة زمنية محددة، وتتمثل أهمية المؤشر في قراءة تطور عدد الإصابات على مستوى الحاضرة ومن ثم قياس مدى خطورة الفيروس على السكان ومدى إنحصاره التي تنعكس على حجم الإجراءات الاحترازية التي قد تتخذها الجهات المسؤولة

التعريف

وحدة القياس

قيمة المؤشر

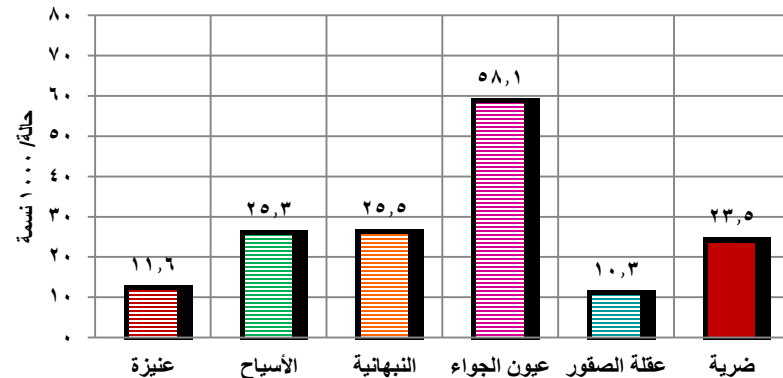
البيان

حالة/١٠٠٠ نسمة

٢٣,٥

١٤٤١هـ - ٢٠٢٠م

المصدر: إدارة الصحة بمحافظة ضرية



ملحوظة: لم ترد بيانات عن إصابات كورونا بالشماسية لأنه لا يوجد بها مستشفى.

المقارنة



درجة الرضا عن مواجهة الأجهزة الحكومية لجائحة كورونا satisfaction for facing the Corona pandemic

يهتم المؤشر بقياس درجة رضاء الافراد عن مواجهة الاجهزة الحكومية لجائحة كورونا

التعريف

الرضا عن مواجهة جائحة كورونا

البيان

غير راضي	محايد	راضي	البيان
٠.٠%	٠.٠%	١٠٠.٠%	الصحة
٠.٠%	٢٠.٠%	٨٠.٠%	التعليم عن بعد
٠.٦%	٢٣.٠%	٧٦.٤%	الخدمات البلدية
٠.٠%	٤.٠%	٩٦.٠%	خدمات وزارة التجارة والصناعة
٠.٠%	٠.٠%	١٠٠.٠%	الامن العام
٠.٠%	٢٤.٠%	٧٦.٠%	قرارات وزارة العمل
٠.٠%	٣.٤%	٩٦.٦%	تطبيق الافراد للإجراءات الاحترازية بالأماكن العامة
٠.٠%	١.٣%	٩٨.٧%	الخدمات الإلكترونية الحكومية
٠.٠%	٢.١%	٩٧.٩%	الخدمات بشكل عام

النتيجة

المصدر: المسح الميداني ١٤٤١ - ٢٠٢٠

معدل وفيات كورونا لكل ١٠٠٠ نسمة Corona death rate per ١٠٠٠ people

متوسط عدد وفيات الأفراد بفيروس كورونا لكل ١٠٠٠ نسمة من السكان خلال فترة زمنية محددة، وتتمثل أهمية المؤشر في قراءة تطور عدد الوفيات على مستوى الحاضرة ومن ثم قياس مدى خطورة الفيروس على السكان ومدى إنحصاره التي تنعكس على حجم الإجراءات الاحترازية التي قد تتخذها الجهات المسئولة

التعريف

وحدة القياس

قيمة المؤشر

البيان

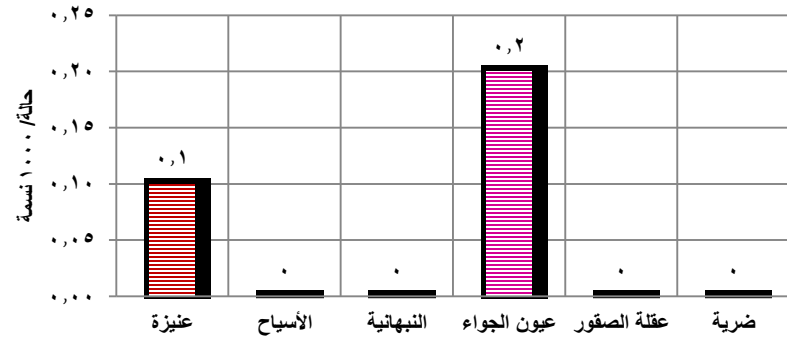
حالة/ ١٠٠٠ نسمة

صفر

١٤٤١هـ - ٢٠٢٠م

النتيجة

المصدر: إدارة الصحة بمحافظة ضرية



ملحوظة: لم ترد بيانات عن وفيات كورونا بالشماسية لأنه لا يوجد بها مستشفى.

المقارنة



أسباب إجراء مسحة كورونا Reasons for taking a Coronavirus swab

يهتم المؤشر بقياس اهتمام السكان بإجراء اختبارات كورونا وتصنيف الاسباب التي دعت الاشخاص للقيام باختبار كورونا.

التعريف

قيمة المؤشر

البيان

% ٦٢,١

الشعور باعراض كورونا

% ٣٧,٩

مخالطة احد المصابين

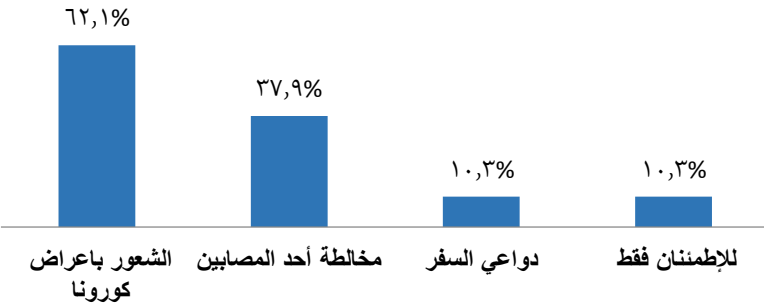
% ١٠,٣

لدواعى السفر

% ١٠,٣

للاطمئنان فقط

المصدر: المسح الميداني ١٤٤١ - ٢٠٢٠



النتيجة

نسبة السكان الذين أجروا مسحة كورونا population who took a Coronavirus swab

هو نسبة السكان الذين اجروا مسحة أو اكثر من مسحة للكشف عن فيروس كورونا من جملة سكان الحاضر، يهدف المؤشر الى معرفة نسبة اقبال السكان على اجراء مسحة كورونا للتأكد من الاصابة بكورونا من عدمها حيث وفرت الدولة العديد من المنافذ التي يمكن من خلالها اجراء مسحة كورونا

التعريف

وحدة القياس

قيمة المؤشر

البيان

جملة

غير سعودي

سعودي

%

١٩,٣

٢٠,٥

١٨,٩

نسبة السكان الذين اجروا مسحة كورونا

٢٠,٧

٢٢,٢

٢٠,٠

السكان الذين اجروا مسحة اكثر من مرة من جملة الذين اجروا مسحة كورونا (%)

% ٠,٧

نسبة من شعروا باعراض كورونا ولم يجروا مسحة للتأكد من الاصابة

% ٠,٨

نسبة من خالطوا مصاب ولم يجروا مسحة للتأكد من الاصابة

النتيجة

المصدر: المسح الميداني ١٤٤١ - ٢٠٢٠



مدى شعور السكان بالخوف من الإصابة بكورونا fear of contracting Coronavirus

يهتم المؤشر بقياس مدى شعور السكان بالرهبة من الإصابة بفيروس كورونا والذي ينعكس على تصرفاتهم اليومية والاجراءات الاحترازية المتبعة

التعريف

مدى شعور السكان بالخوف من الإصابة بكورونا

البيان

٥٠,٠%

خائف

٥٠,٠%

معتدل

٠,٠%

لا أهتم

المصدر: المسح الميداني ١٤٤١ - ٢٠٢٠



نسبة السكان الذين يطبقون الإجراءات الاحترازية (أثناء الحظر) Residents who apply the precautionary measures (during ban)

يهتم المؤشر بقياس تطبيق الافراد للاجراءات الاحترازية والمقارنة بين تطبيق هذه الاجراءات اثناء ذروة فيروس كورونا وتطبيقها الآن

التعريف

تطبيق الاجراءات الاحترازية

البيان

الوضع الحالي

اثناء الاغلاق

٥٢,٧%

٩٧,٣%

دائماً

٤٠,٠%

٢,٧%

أحياناً

٧,٣%

٠,٠%

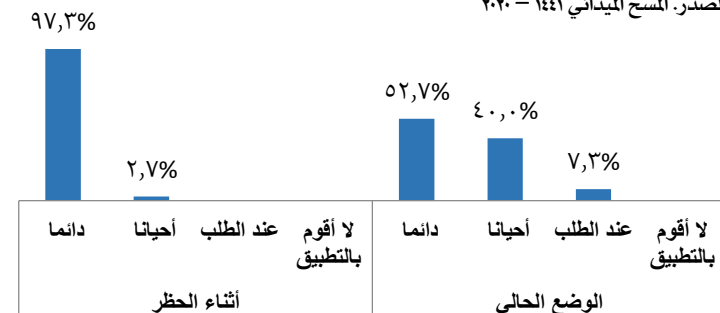
عند دخول الاماكن التي تتطلب ذلك فقط

٠,١%

٠,٠%

لا أقوم بتطبيق اي اجراء احترازي

المصدر: المسح الميداني ١٤٤١ - ٢٠٢٠



النتيجة



نسبة السكان الذين قاموا بحجر أنفسهم population who quarantined themselves

يهدف المؤشر للتعرف على الاسباب التي دعت الافراد الى حجر انفسهم ودرجة الوعي لدى الافراد تجاه انفسهم وتجاه اسرهم

التعريف

قيمة المؤشر

البيان

٪ ١٣.٢

سعودي

٪ ١٥.٩

غير سعودي

٪ ١٤.٠

جملة

المصدر: المسح الميداني ١٤٤١ - ٢٠٢٠

قيمة المؤشر

البيان

٪ ٨٥.٧

ثبوت الاصابة بـكورونا

٪ ٤.٨

مخالطة احد المصابين

٪ ٩.٥

دواعى السفر

٪ ٠.٠

اخرى

اسباب العزل

المصدر: المسح الميداني ١٤٤١ - ٢٠٢٠

النتيجة

مدى اهتمام السكان بأخبار كورونا interesting in Coronavirus news

يعبر المؤشر عن مدى اهتمام السكان بأخبار فيروس كورونا والوسائل المفضلة لديهم فى تتبع هذه الاخبار

التعريف

مدى اهتمام السكان
بأخبار كورونا

البيان

٪ ٦٢.٧

دائما

٪ ٣٤.٧

احيانا

٪ ٢.٧

لا اهتم

المصدر: المسح الميداني ١٤٤١ - ٢٠٢٠

الوسيلة المفضلة فى
تتبع اخبار كورونا

البيان

٪ ١٥.٨

الصحف الرسمية

٪ ٢١.٢

مواقع الاخبار الاليكترونية

٪ ٥٢.٧

قنوات التلفاز

٪ ٦٠.٣

وسائل التواصل الإجتماعي

٪ ٠.٠

اخرى

المصدر: المسح الميداني ١٤٤١ - ٢٠٢٠

النتيجة



نسبة الذين فقدوا وظائفهم بسبب كورونا Residents who lost their jobs due to Coronavirus

يهتم هذا المؤشر بمعرفة تأثير جائحة كورونا على وظائف السكان خلال فترة الحظر سواء من فقد وظيفته او غير وظيفته نتيجة تلك الجائحة

التعريف

قيمة المؤشر	البيان
%٠,٠	سعودي
%٠,٠	غير سعودي
%٠,٠	الجملة

المصدر. المسح الميداني ١٤٤١ - ٢٠٢٠

صفر

نسبة الذين عادوا لوظائفهم بعد الحظر (%)

صفر

نسبة الذين غيروا وظائفهم بعد انتهاء الحظر من اجمالي من فقدوا وظائفهم بسبب الجائحة

المصدر. المسح الميداني ١٤٤١ - ٢٠٢٠

النتيجة

نسبة السكان الذين قاموا باستخدام التطبيقات التي اطلقتها وزارة الصحة using Ministry of Health applications

يستفاد من المؤشر في التعرف على مدى اهمية التطبيقات الذكية التي اطلقتها وزارة الصحة ومدى تفاعل السكان حيال تلك التطبيقات

التعريف

قيمة المؤشر	البيان
%٩٣,٣	توكلنا
%١٨,٧	تطمئن
%١٨,٠	تباعد
%٣٢,٠	صحتي

المصدر. المسح الميداني ١٤٤١ - ٢٠٢٠

قيمة المؤشر	البيان
%١,٩	سعودي
%٠,٠	غير سعودي
%١,٣	الجملة

المصدر. المسح الميداني ١٤٤١ - ٢٠٢٠

النتيجة

نسبة الذين لم يقوموا باستخدام اى من التطبيقات



نسبة السكان الذين لا يرغبون في التلقيح ضد فيروس كورونا
People that does not wish to be vaccinated against the
Coronavirus

يهدف المؤشر الى التعرف على رغبة السكان في التطعيم ضد فيروس
كورونا ومدى استجابتهم للاخبار والشائعات التي تحذر من تناول
لقاحات كورونا

التعريف

قيمة المؤشر

البيان

% ٢١,٠

سعودي

% ٦,٨

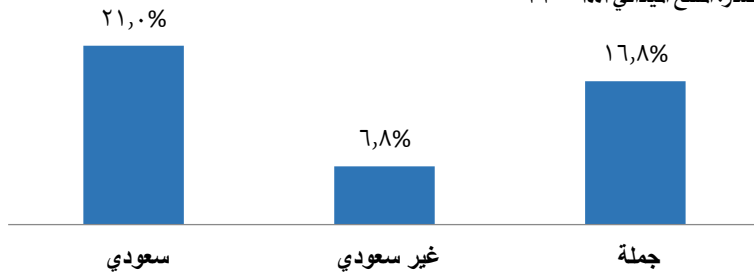
غير سعودي

% ١٦,٨

الجملة

نسبة السكان
الذين لا
يرغبون في
التلقيح ضد
فيروس
كورونا

المصدر: المسح الميداني ١٤٤١ - ٢٠٢٠



النتيجة

نسبة السكان الذين شاركوا بشكل فعال في التوعية
للقائية من فيروس كورونا
Proportion of the population that actively participated in
awareness-raising to prevent Coronavirus

يقيس المؤشر مسئولية الافراد تجاه المجتمع ومدى استعدادهم
للمشاركة المجتمعية والاعمال التطوعية

التعريف

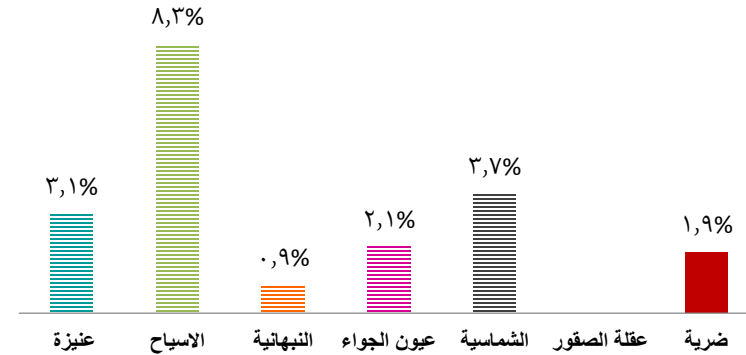
قيمة المؤشر

البيان

% ١,٩

نسبة السكان السعوديين الذين شاركوا بشكل فعال
في التوعية للقائية من فيروس كورونا

المصدر: المسح الميداني ١٤٤١ - ٢٠٢٠



النتيجة



الرغبة في عودة الحظر في حالة حدوث موجة ثانية لكورونا The desire to return the ban if there is a second spread of Coronavirus

يهتم المؤشر باستقصاء رأي المجتمع حول الاستعداد في عودة الحظر لما له من مخاطر اقتصادية واجتماعية رغم اهميته في الحفاظ على الصحة العامة للمجتمع وكذلك أسباب عدم الرغبة في عودة الحظر

التعريف

البيان	قيمة المؤشر
الرغبة في عودة الحظر	يرغب ٩٩.٣%
	لا يرغب ٠.٧%

المصدر: المسح الميداني ١٤٤١ - ٢٠٢٠

البيان	قيمة المؤشر
اسباب عدم الرغبة في عودة الحظر	تأثر الدخل والحياة الاقتصادية ٠.٠%
	تأثير الحظر على النواحي الاجتماعية ٠.٠%
	تأثير الحظر على ساعات العمل ١٠٠%
	اخرى ٠.٠%

المصدر: المسح الميداني ١٤٤١ - ٢٠٢٠

النتيجة